

Projekt

Druk Nr ..... 4/XXXIX

z dnia 19 lutego 2018 r.  
Zgłoszony przez Wójta Gminy Zwierzyn  
Opinia Radcy Prawnego

.....  
.....  
.....

**UCHWAŁA NR XXXIX/.../2018  
RADY GMINY ZWIERZYN**

z dnia 28 lutego 2018 r.

**w sprawie podziału Gminy Zwierzyn na okręgi wyborcze oraz ustalenia ich granic, numerów i liczby radnych wybieranych w każdym okręgu wyborczym.**

Na podstawie art. 418 §1, 419 i 420 ustawy z dnia 5 stycznia 2011 r. Kodeks wyborczy (Dz.U. z 2017r. poz. 15 ze zmianami: Dz.U. z 2017r. poz. 1089; Dz.U. z 2018 r. poz. 4, poz. 130, poz. 138), w związku z art. 12 ustawy z dnia 11 stycznia 2018 r. o zmianie niektórych ustaw w celu zwiększenia udziału obywateli w procesie wybierania, funkcjonowania i kontrolowania niektórych organów publicznych (Dz. U. z 2018r. poz. 130) Rada Gminy Zwierzyn działając na wniosek Wójta Gminy Zwierzyn uchwala, co następuje:

§ 1. Dokonuje się podziału Gminy Zwierzyn na 15 stałych okręgów wyborczych.

§ 2. 1. Numery, granice oraz liczbę radnych wybieranych w poszczególnych okręgach wyborczych ujęte w zestawieniu tabelarycznym, stanowią załącznik nr 1 do niniejszej uchwały.

2. Numery oraz granice jednomandatowych okręgów wyborczych ujęte w postaci mapowej stanowią załączniki graficzne od nr 2 do 16.

§ 3. Uchwała podlega niezwłocznemu przekazaniu Wojewodzie Lubuskiemu i Komisarzowi Wyborczemu w Gorzowie Wielkopolskim.

§ 4. Wykonanie uchwały powierza się Wójtowi Gminy Zwierzyn.

§ 5. Uchwała podlega ogłoszeniu w Dzienniku Urzędowym Województwa Lubuskiego, w Biuletynie Informacji Publicznej Urzędu Gminy Zwierzyn oraz podaniu do publicznej wiadomości w sposób zwyczajowo przyjęty poprzez wywieszenie na tablicy ogłoszeń Urzędu Gminy Zwierzyn.

§ 6. Wyborcom, w liczbie co najmniej 15, przysługuje prawo wniesienia skargi na niniejszą uchwałę do Komisarza Wyborczego w Gorzowie Wielkopolskim w terminie 5 dni od daty podania uchwały do publicznej wiadomości w sposób zwyczajowo przyjęty.

§ 7. Traci moc uchwała Nr XXV/105/2012 Rady Gminy Zwierzyn z dnia 24 września 2012r. w sprawie podziału Gminy Zwierzyn na stałe okręgi wyborcze.

§ 8. Uchwała wchodzi w życie z dniem podjęcia.

Za zgodność pod względem  
formalno - prawnym

RADCA PRAWNY

Tomasz Wojciechowski  
Nr rej. R-ZG-G-262

Załącznik Nr 1 do uchwały Nr XXXIX/.../2018

Rady Gminy Zwierzyn

z dnia 28 lutego 2018 r.

**Podział Gminy Zwierzyn na okręgi wyborcze (nr okręgów, granice okręgów, liczba mandatów)**

- liczba mieszkańców na dzień 31.12.2017r. – 4420

- norma przedstawicielska – 294,67

- liczba mandatów – 15

Nr okręgu wyborczego	Granice okręgu	Liczba mandatów
1	<b>BŁOTNO,</b> <b>GOŚCIMIEC:</b> od nr 1 do nr 11, nr 93, od nr 98 do nr 100, od nr 106 do nr 135	1
2	<b>GOŚCIMIEC:</b> od nr 12 do nr 92, od nr 95 do nr 97, od nr 101 do nr 105	1
3	<b>GÓRECKO</b>	1
4	<b>GÓRCZYNA,</b> <b>PRZYSIEKA</b>	1
5	<b>GÓRKI NOTECKIE:</b> CMENTARNA, KUROWSKA, MŁYNARSKA, MOSTOWA	1
6	<b>BRZYZINKA,</b> <b>GÓRKI NOTECKIE:</b> KOLONIA SANTOCKA	1
7	<b>GÓRKI NOTECKIE:</b> KOLEJOWA od nr 1 do nr 20, nr 22, SANTOCKA	1
8	<b>GÓRKI NOTECKIE:</b> KOLEJOWA od nr 21 do nr 23 (nieparzyste), od nr 24 do nr 43, KOLONIA KOLEJOWA, ZAMKOWA	1
9	<b>SARBIEWO</b>	1
10	<b>ZWIERZYN:</b> LIPOWA, NOTECKA, WIEJSKA, WOJSKA POLSKIEGO nr 94, od nr 102 do nr 121	1
11	<b>OWCZARKI,</b> <b>ZWIERZYN:</b> KOŚCIELNA, POLNA, WOJSKA POLSKIEGO nr 59-61 (tylko nieparzyste), od nr 70 do nr 93, od nr 95 do 101	1
12	<b>ZWIERZYN:</b> JASNA, NOWA, OLIMPIJSKA, POGODNA, SŁONECZNA, SPORTOWA, WOJSKA POLSKIEGO od nr 29 do nr 33 (tylko nieparzyste), od nr 34 do nr 58, od nr 60 do nr 62 (tylko parzyste), od nr 63 do nr 69	1
13	<b>ZWIERZYN:</b> KRÓTKA, STRZELECKA, WOJSKA POLSKIEGO od nr 7 do nr 17 (tylko nieparzyste), od nr 18 do nr 28, od nr 30 do nr 32 (tylko parzyste)	1
14	<b>SIEROSŁAWICE,</b> <b>ZWIERZYN:</b> KUROWSKA, PODGÓRNA, STRUMYKOWA, SZEROKA, SZKOLNA WOJSKA POLSKIEGO od nr 1 do nr 6, od nr 8 do nr 16A (tylko parzyste)	1
15	<b>RZEKCIN,</b> <b>ZAGAJE,</b> <b>ŻÓLWIN</b>	1

**MAPA OKRĘGU WYBORCZEGO**

**Okręg wyborczy nr: 1**

Skala 1:110000

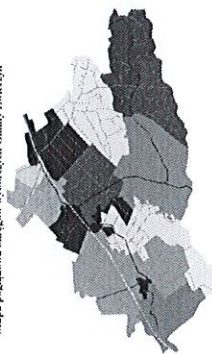
Województwo: lubuskie

Powiat: strzelecko-trzemeski

**Gmina: Zwierzyn**



Mapa poglądowa okręgów wyborczych Gminy Zwierzyn



**MAPA OKRĘGU WYBORCZEGO**

**Okręg wyborczy nr: 2**

Skala 1:10000

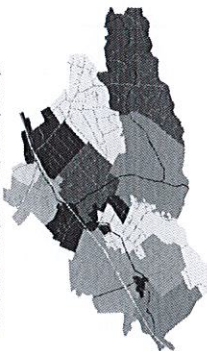
Województwo: lubuskie

Powiat: strzelecko-rawski

**Gmina: Zwierzyn**



Mapa poglądowa okręgów wyborczych Gminy Zwierzyn



**MAPA OKRĘGU WYBORCZEGO**

**Okręg wyborczy nr: 3**

Skala 1:12000

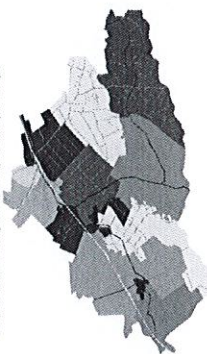
Województwo: lubuskie

Powiat: strzelecko-podreżanski

**Gmina: Zwierzyn**



Mapa poglądowa okręgów wyborczych Gminy Zwierzyn



**MAPA OKRĘGU WYBORCZEGO**

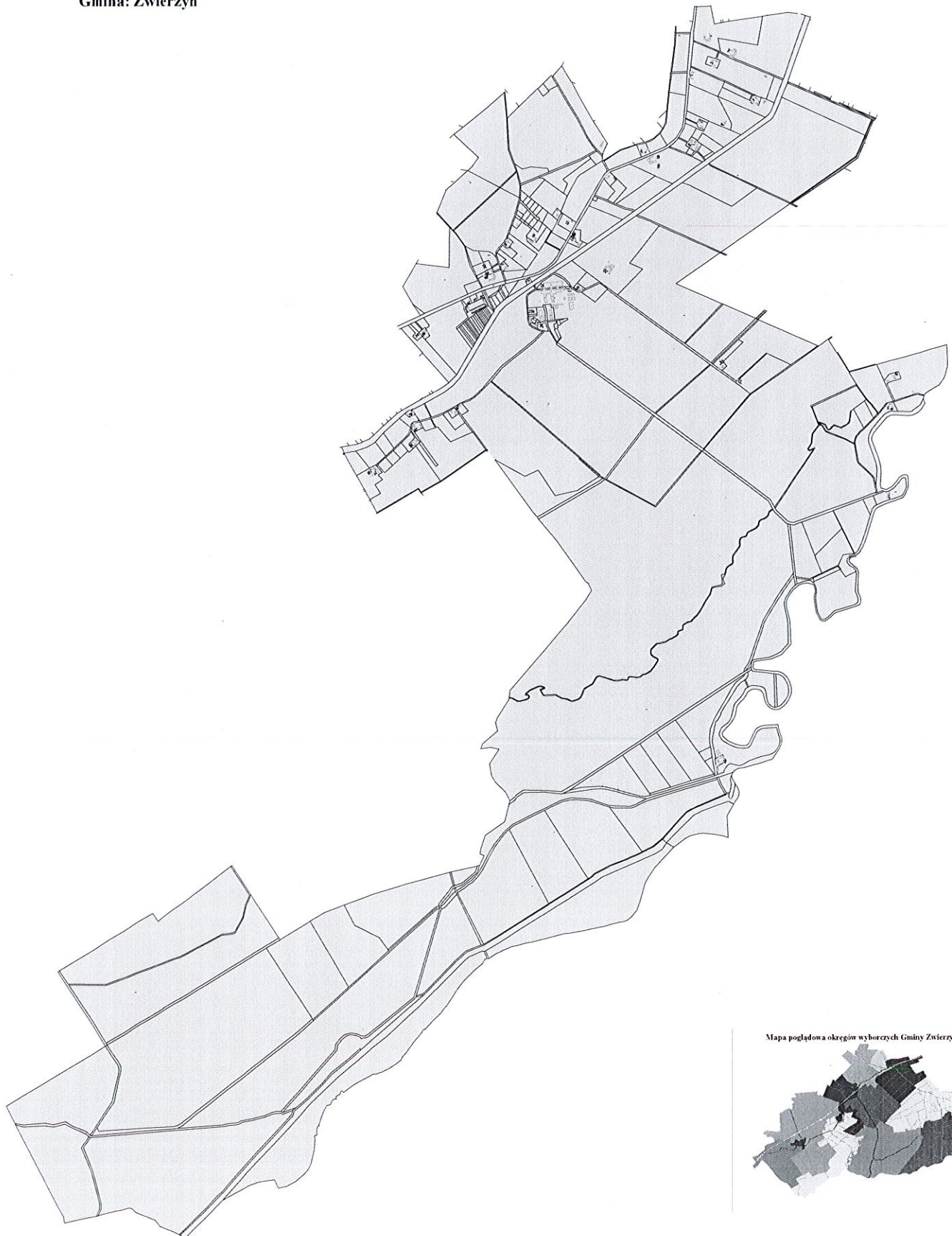
**Okręg wyborczy nr: 4**

Skala 1:13500

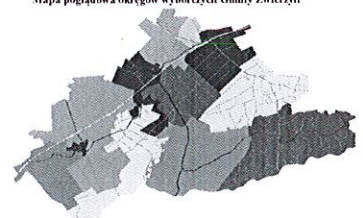
Województwo: lubuskie

Powiat: strzelecko-drezdenecki

**Gmina: Zwierzyn**



Mapa poglądowa okręgów wyborczych Gminy Zwierzyn



**MAPA OKRĘGU WYBORCZEGO**

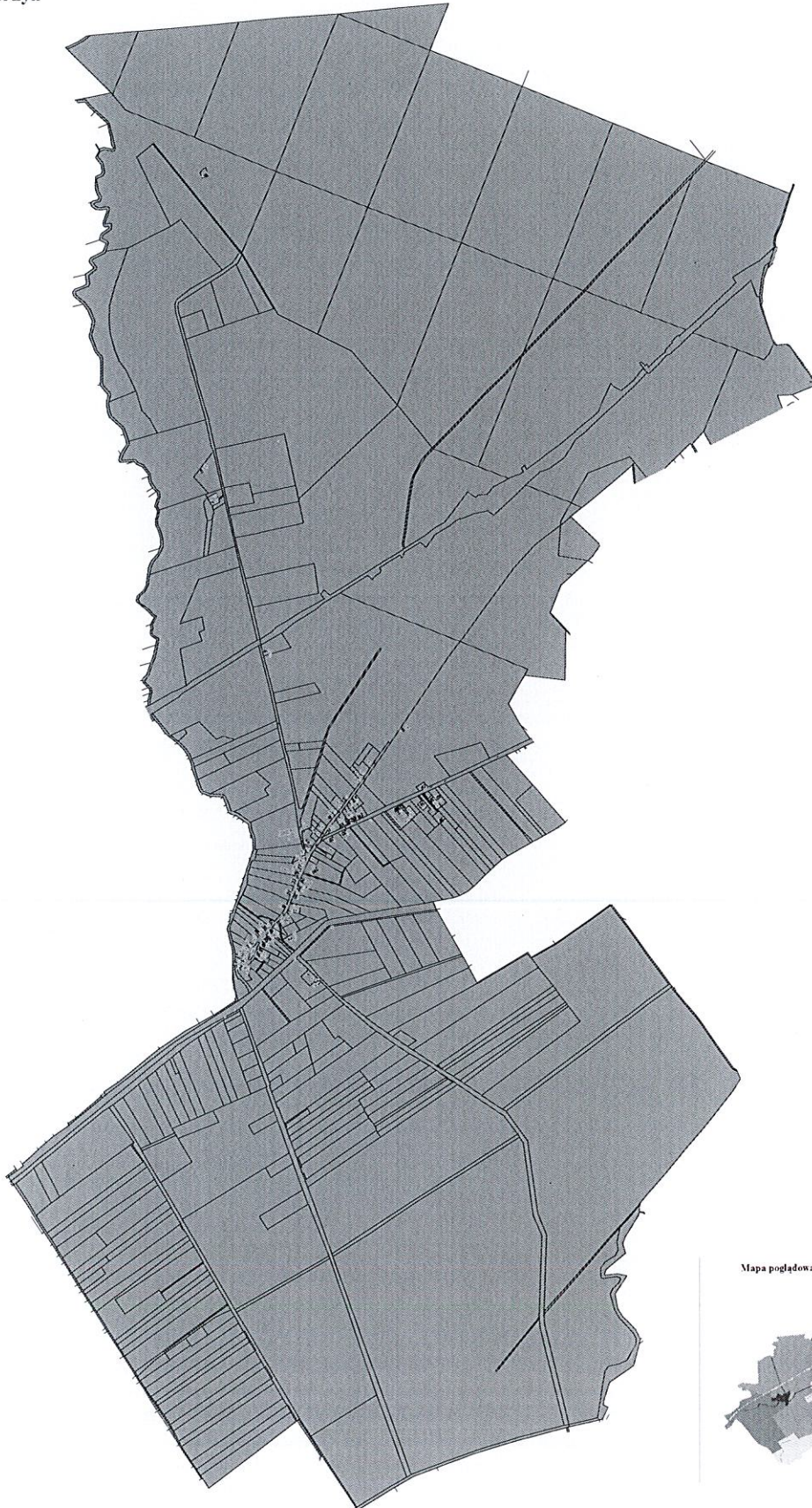
**Okręg wyborczy nr: 5**

Skala 1:13500

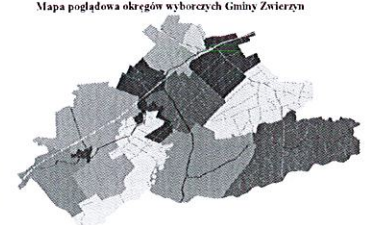
Województwo: lubuskie

Powiat: strzelecko-drezdeński

**Gmina: Zwierzyn**



Mapa poglądowa okręgów wyborczych Gminy Zwierzyn



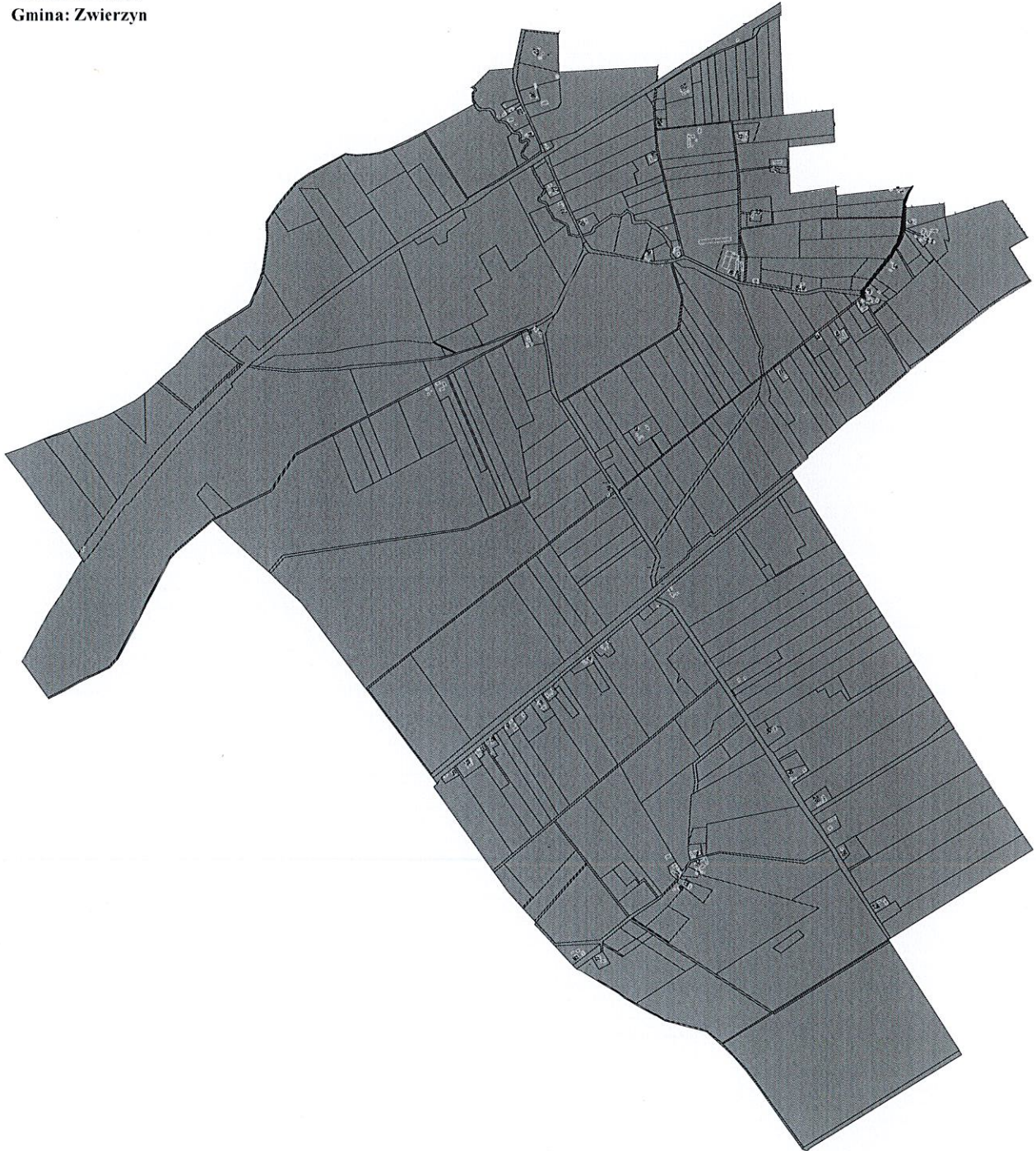
**MAPA OKRĘGU WYBORCZEGO**

**Okręg wyborczy nr: 6**

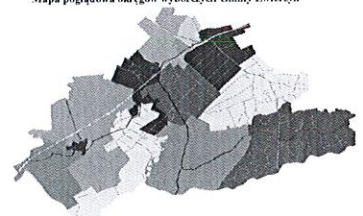
Skala 1:10000

Województwo: lubuskie  
Powiat: strzelecko-drezdeński

**Gmina: Zwierzyn**



Mapa poglądowa okręgów wyborczych Gminy Zwierzyn





**MAPA OKRĘGU WYBORCZEGO**

**Okręg wyborczy nr: 7**

Skala 1:2500

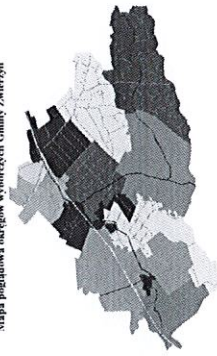
Województwo: lubuskie

Powiat: średzko-drezdeński

**Gmina: Zwierzyn**



Mapa podziału na okręgi wyborczych Gminy /miasteczko



**MAPA OKRĘGU WYBORCZEGO**

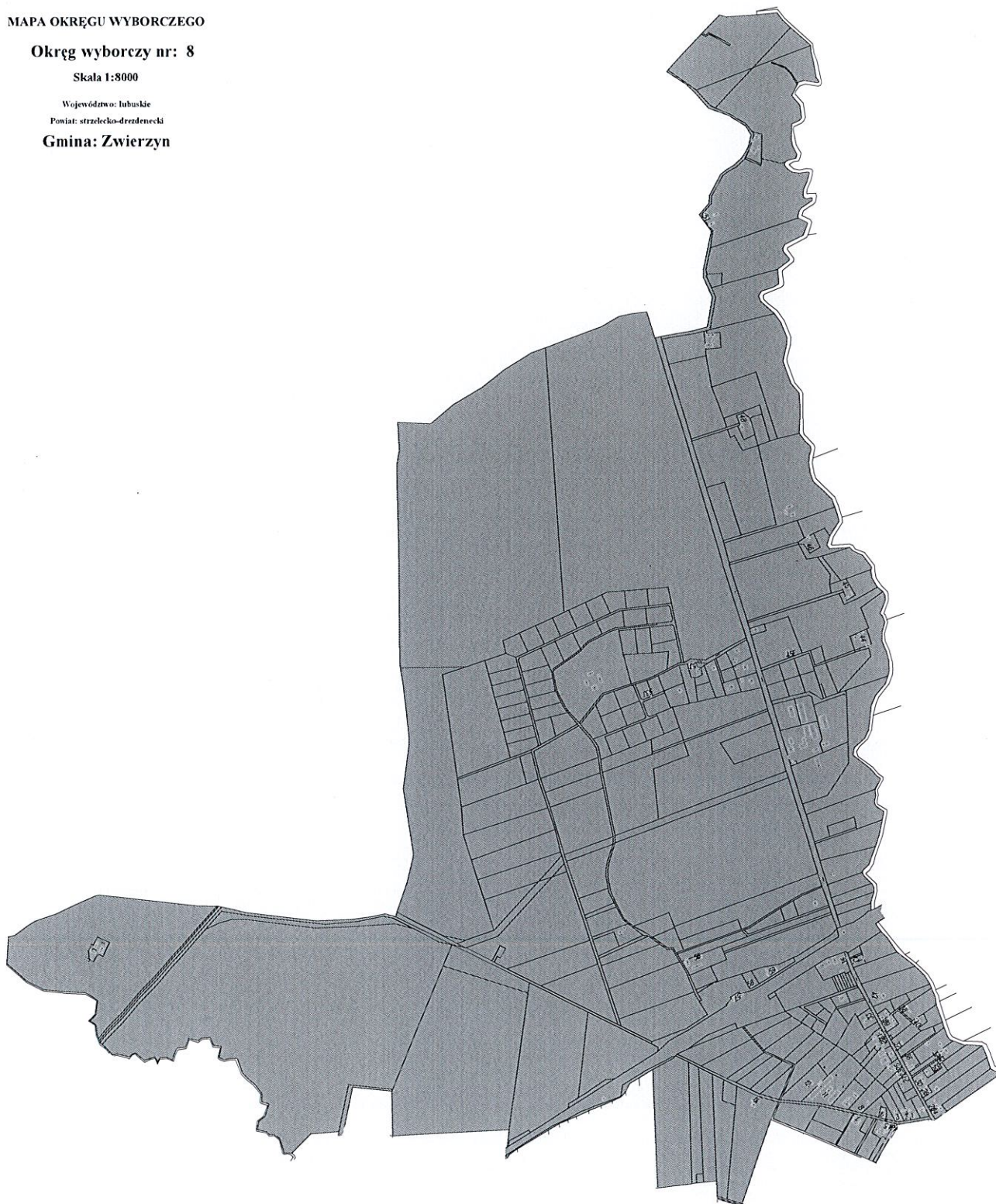
**Okręg wyborczy nr: 8**

Skala 1:8000

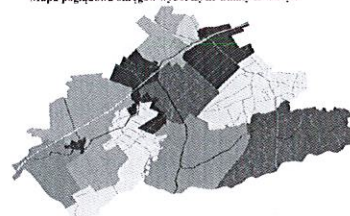
Województwo: lubuskie

Powiat: strzelecko-drezdenecki

**Gmina: Zwierzyn**



Mapa poglądowa okręgów wyborczych Gminy Zwierzyn



**MAPA OKRĘGU WYBORCZEGO**

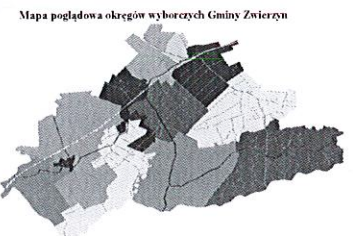
**Okręg wyborczy nr: 9**


Skala 1:10000

Województwo: lubuskie

Powiat: strzelecko-drezdeński

**Gmina: Zwierzyn**





**MAPA OKRĘGU WYBORCZEGO**

**Okręg wyborczy nr: 10**

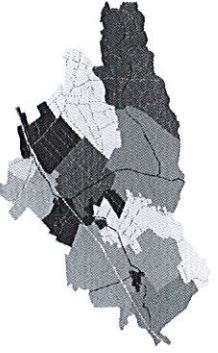
Skala 1:10000

Województwo: lubuskie

Powiat: strzelecko-drezdeński

**Gmina: Zwierzyn**

Mapa podziału okręgów wyborczych Gminy Zwierzyn



**MAPA OKRĘGU WYBORCZEGO**

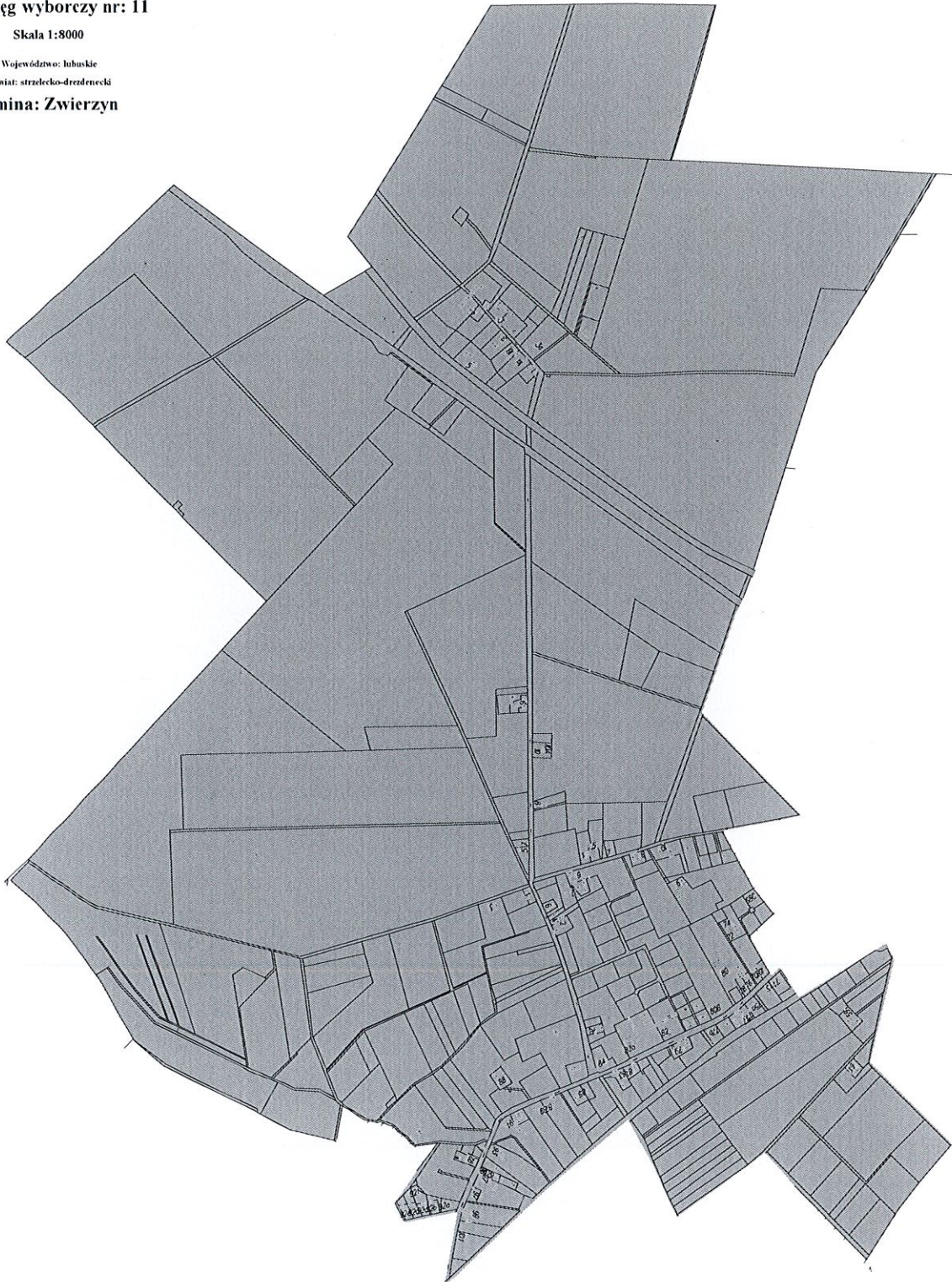
**Okręg wyborczy nr: 11**

Skala 1:8000

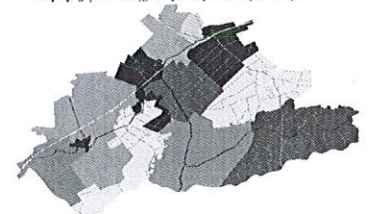
Województwo: lubuskie

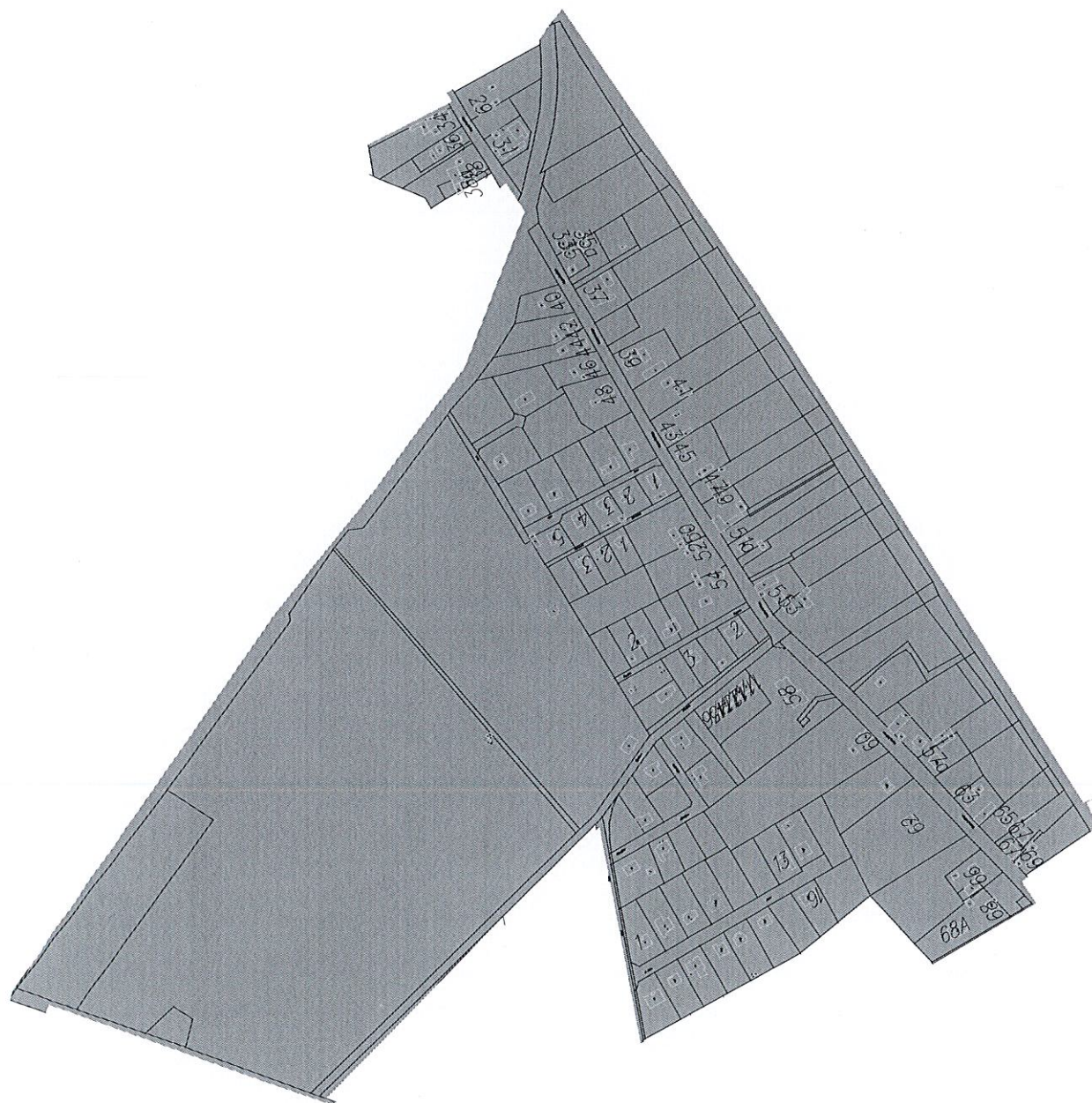
Powiat: strzelecko-drezdeński

**Gmina: Zwierzyn**



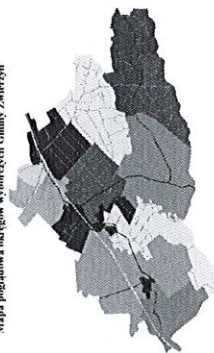
Mapa poglądowa okręgów wyborczych Gminy Zwierzyn





**MAPA OKRĘGU WYBORCZEGO**  
**Okręg wyborczy nr: 12**  
Skala 1:3000  
Województwo: lubuskie  
Powiat: strzeliński  
**Gmina: Zwierzyn**

Mapa podziałowa okręgów wyborczych Gminy Zwierzyn



**MAPA OKRĘGU WYBORCZEGO**

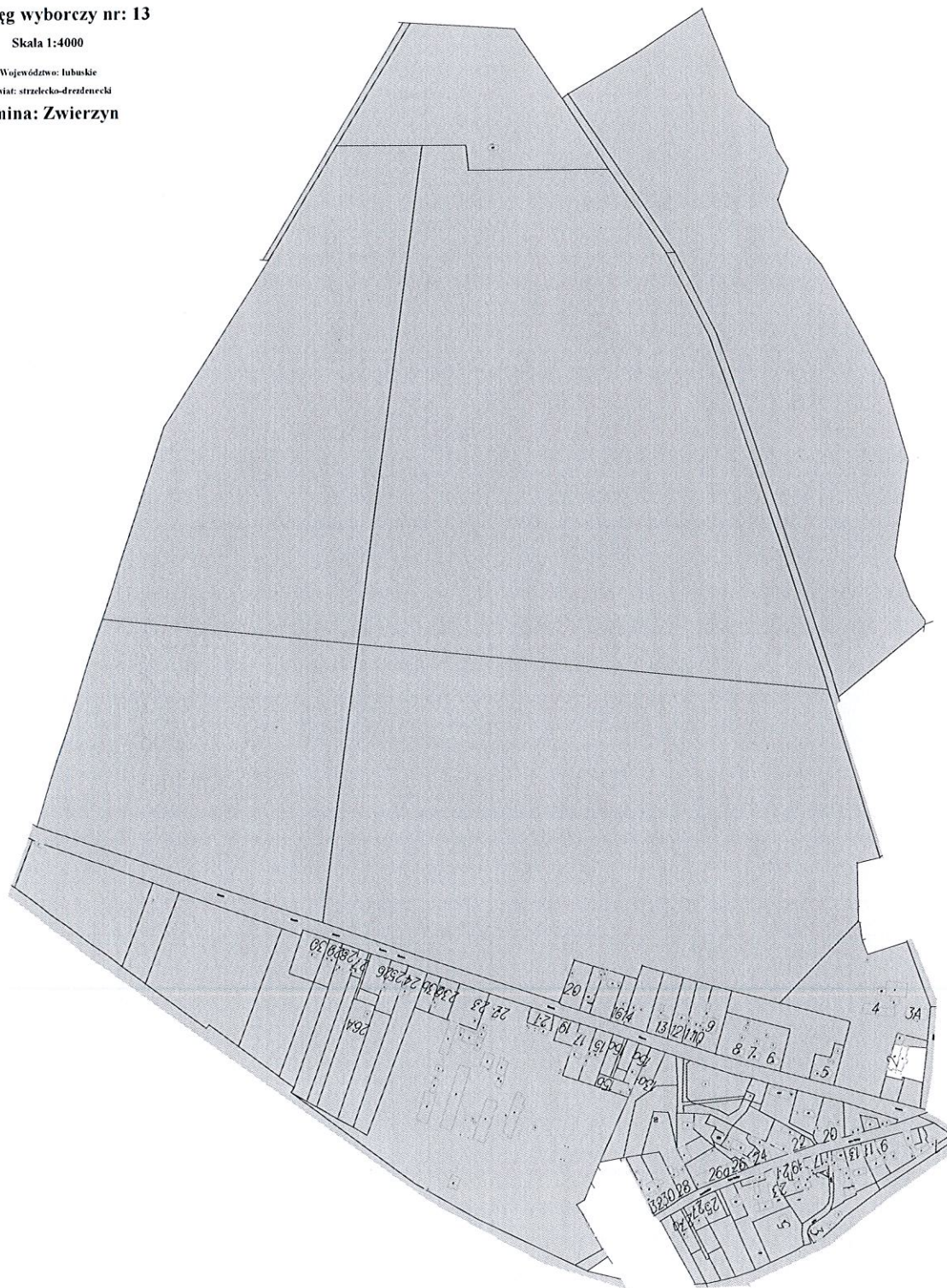
**Okręg wyborczy nr: 13**

Skala 1:4000

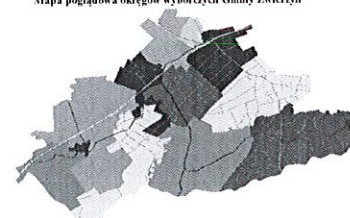
Województwo: lubuskie

Powiat: strzelecko-drezdeński

**Gmina: Zwierzyn**



Mapa poglądowa okręgów wyborczych Gminy Zwierzyn



**MAPA OKRĘGU WYBORCZEGO**

**Okręg wyborczy nr: 14**

Skala 1:10000

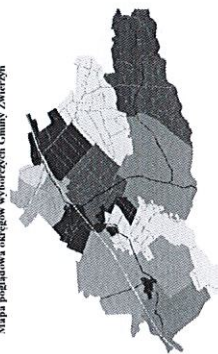
Województwo: lubuskie

Powiat: strzeliński

**Gmina: Zwierzyn**



Mapa podziałowa okręgów wyborczych Gminy Zwierzyn





**MAPA OKRĘGU WYBORCZEGO**

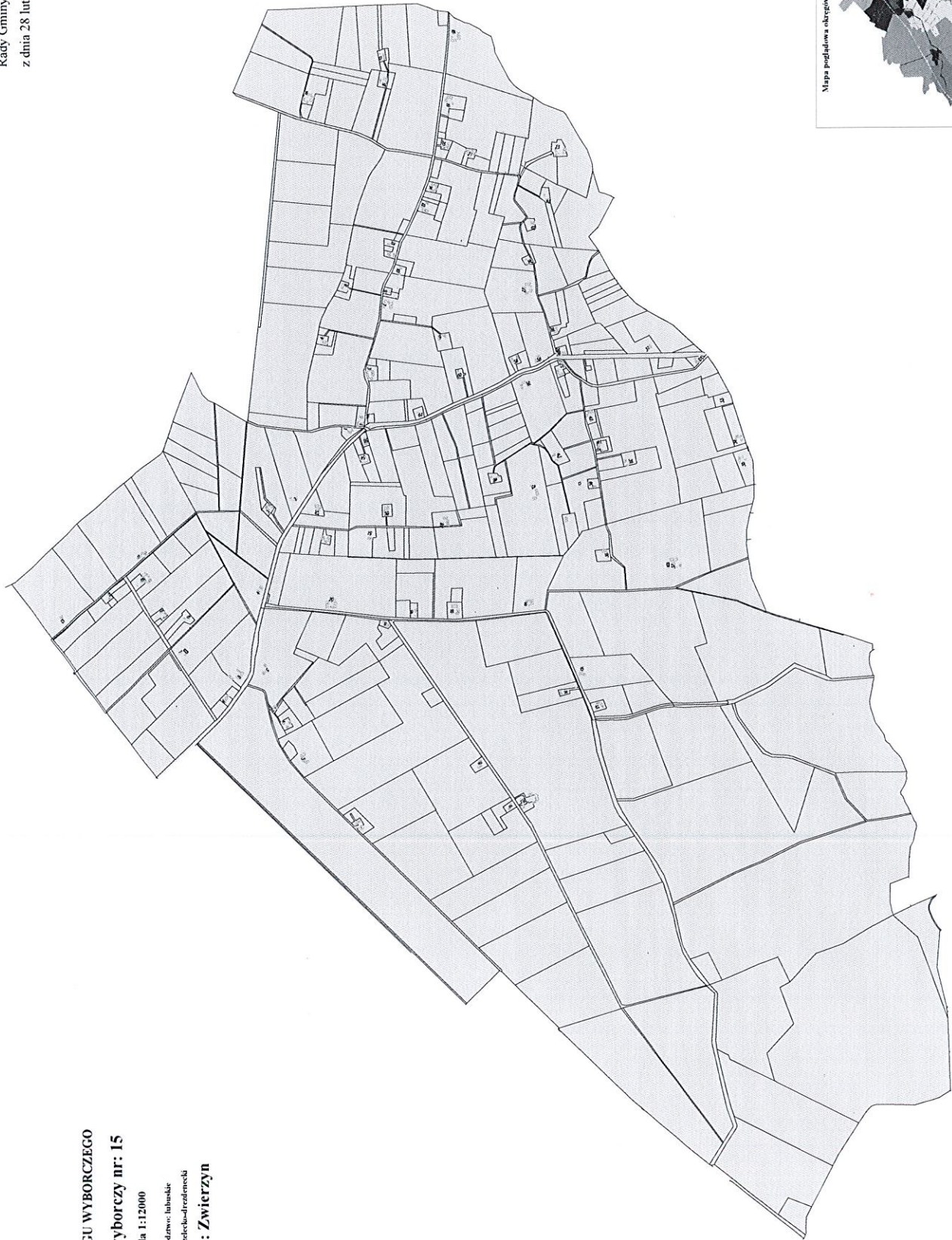
**Okręg wyborczy nr: 15**

Skala 1:12000

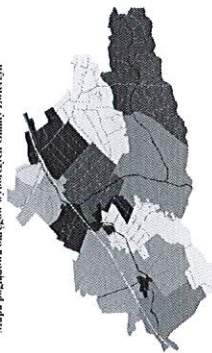
Województwo: lubuskie

Powiat: strzelecko-krasnodębski

**Gmina: Zwierzyn**



Mapa poglądowa okręgów wyborczych Gminy Zwierzyn



## **UZASADNIENIE**

Niniejsza uchwała została wywołana przez wprowadzenie przepisów zawartych w ustawie z dnia 11 stycznia 2018 r. o zmianie niektórych ustaw w celu zwiększenia udziału obywateli w procesie wybierania, funkcjonowania i kontrolowania niektórych organów publicznych (Dz. U. z 2018r. poz. 130). Art. 12 cytowanej ustawy zobowiązuje do podjęcia uchwały w ciągu 60 dni od wejścia ustawy. Uchwała zachowuje podział przyjęty w 2012 roku przez ówczesną Radę Gminy Zwierzyn.