

**UCHWAŁA NR XXXIX/206/2018
RADY GMINY ZWIERZYN**

z dnia 28 lutego 2018 r.

w sprawie podziału Gminy Zwierzyn na okręgi wyborcze oraz ustalenia ich granic, numerów i liczby radnych wybieranych w każdym okręgu wyborczym.

Na podstawie art. 418 §1, 419 i 420 ustawy z dnia 5 stycznia 2011 r. Kodeks wyborczy (Dz.U. z 2017r. poz. 15 ze zmianami: Dz.U. z 2017r. poz. 1089; Dz.U. z 2018 r. poz. 4, poz. 130, poz. 138), w związku z art. 12 ustawy z dnia 11 stycznia 2018 r. o zmianie niektórych ustaw w celu zwiększenia udziału obywateli w procesie wybierania, funkcjonowania i kontrolowania niektórych organów publicznych (Dz. U. z 2018r. poz. 130) Rada Gminy Zwierzyn działając na wniosek Wójta Gminy Zwierzyn uchwała, co następuje:

§ 1. Dokonuje się podziału Gminy Zwierzyn na 15 stałych okręgów wyborczych.

§ 2. 1. Numery, granice oraz liczbę radnych wybieranych w poszczególnych okręgach wyborczych ujęte w zestawieniu tabelarycznym, stanowią załącznik nr 1 do niniejszej uchwały.

2. Numery oraz granice jednomandatowych okręgów wyborczych ujęte w postaci mapowej stanowią załączniki graficzne od nr 2 do 16.

§ 3. Uchwała podlega niezwłocznemu przekazaniu Wojewodzie Lubuskiemu i Komisarzowi Wyborczemu w Gorzowie Wielkopolskim.

§ 4. Wykonanie uchwały powierza się Wójtowi Gminy Zwierzyn.

§ 5. Uchwała podlega ogłoszeniu w Dzienniku Urzędowym Województwa Lubuskiego, w Biuletynie Informacji Publicznej Urzędu Gminy Zwierzyn oraz podaniu do publicznej wiadomości w sposób zwyczajowo przyjęty poprzez wywieszenie na tablicy ogłoszeń Urzędu Gminy Zwierzyn.

§ 6. Wyborcom, w liczbie co najmniej 15, przysługuje prawo wniesienia skargi na niniejszą uchwałę do Komisarza Wyborczego w Gorzowie Wielkopolskim w terminie 5 dni od daty podania uchwały do publicznej wiadomości w sposób zwyczajowo przyjęty.

§ 7. Traci moc uchwała Nr XXV/105/2012 Rady Gminy Zwierzyn z dnia 24 września 2012r. w sprawie podziału Gminy Zwierzyn na stałe okręgi wyborcze.

§ 8. Uchwała wchodzi w życie z dniem podjęcia.

Przewodniczący Rady
Gminy Zwierzyn

Mirosław Gniewczyński

Załącznik Nr 1 do uchwały Nr XXXIX/206/2018
 Rady Gminy Zwierzyn
 z dnia 28 lutego 2018 r.

Podział Gminy Zwierzyn na okręgi wyborcze (nr okręgów, granice okręgów, liczba mandatów)

- liczba mieszkańców na dzień 31.12.2017r. – 4339

- norma przedstawicielska – 289,27

- liczba mandatów – 15

Lp.	Opis okręgu wyborczego	Liczba mandatów
1.	BŁOTNO, GOŚCIMIEC: od nr 1 do nr 11, nr 93, od nr 98 do nr 100, od nr 106 do nr 135	1
2.	GOŚCIMIEC: od nr 12 do nr 92, od nr 95 do nr 97, od nr 101 do nr 105	1
3.	GÓRECKO	1
4.	GÓRCZYNA, PRZYSIEKA	1
5.	GÓRKI NOTECKIE: CMENTARNA, KUROWSKA, MŁYNARSKA, MOSTOWA	1
6.	BRZEZINKA, GÓRKI NOTECKIE: KOLONIA SANTOCKA	1
7.	GÓRKI NOTECKIE: KOLEJOWA od nr 1 do nr 20, nr 22, SANTOCKA	1
8.	GÓRKI NOTECKIE: KOLEJOWA od nr 21 do nr 23 (nieparzyste), od nr 24 do nr 43, KOLONIA KOLEJOWA, ZAMKOWA	1
9.	SARBIEWO	1
10.	ZWIERZYN: LIPOWA, NOTECKA, WIEJSKA, WOJSKA POLSKIEGO nr 94, od nr 102 do nr 121	1
11.	ZWIERZYN: KOŚCIELNA, POLNA, WOJSKA POLSKIEGO nr 59-61 (tylko nieparzyste), od nr 70 do nr 93, od nr 95 do 101	1
12.	ZWIERZYN: JASNA, NOWA, OLIMPIJSKA, POGODNA, SŁONECZNA, SPORTOWA, WOJSKA POLSKIEGO: nr 33-39 (tylko nieparzyste), 40 do nr 58, od nr 60 do nr 62 (tylko parzyste), od nr 63 do nr 69	1
13.	OWCZARKI, ZWIERZYN: KRÓTKA, STRZELECKA, WOJSKA POLSKIEGO od nr 7 do nr 31 (tylko nieparzyste) od nr 18 do nr 38 (tylko parzyste), ZACISZNA	1
14.	SIEROSŁAWICE, ZWIERZYN: BOCZNA, KUROWSKA, PODGÓRNA, STRUMYKOWA, SZEROKA, SZKOLNA WOJSKA POLSKIEGO od nr 1 do nr 6, od nr 8 do nr 16A (tylko parzyste)	1
15.	RZEKCIN, ZAGAJE, ŻÓŁWIN	1

MAPA OKRĘGU WYBORCZEGO

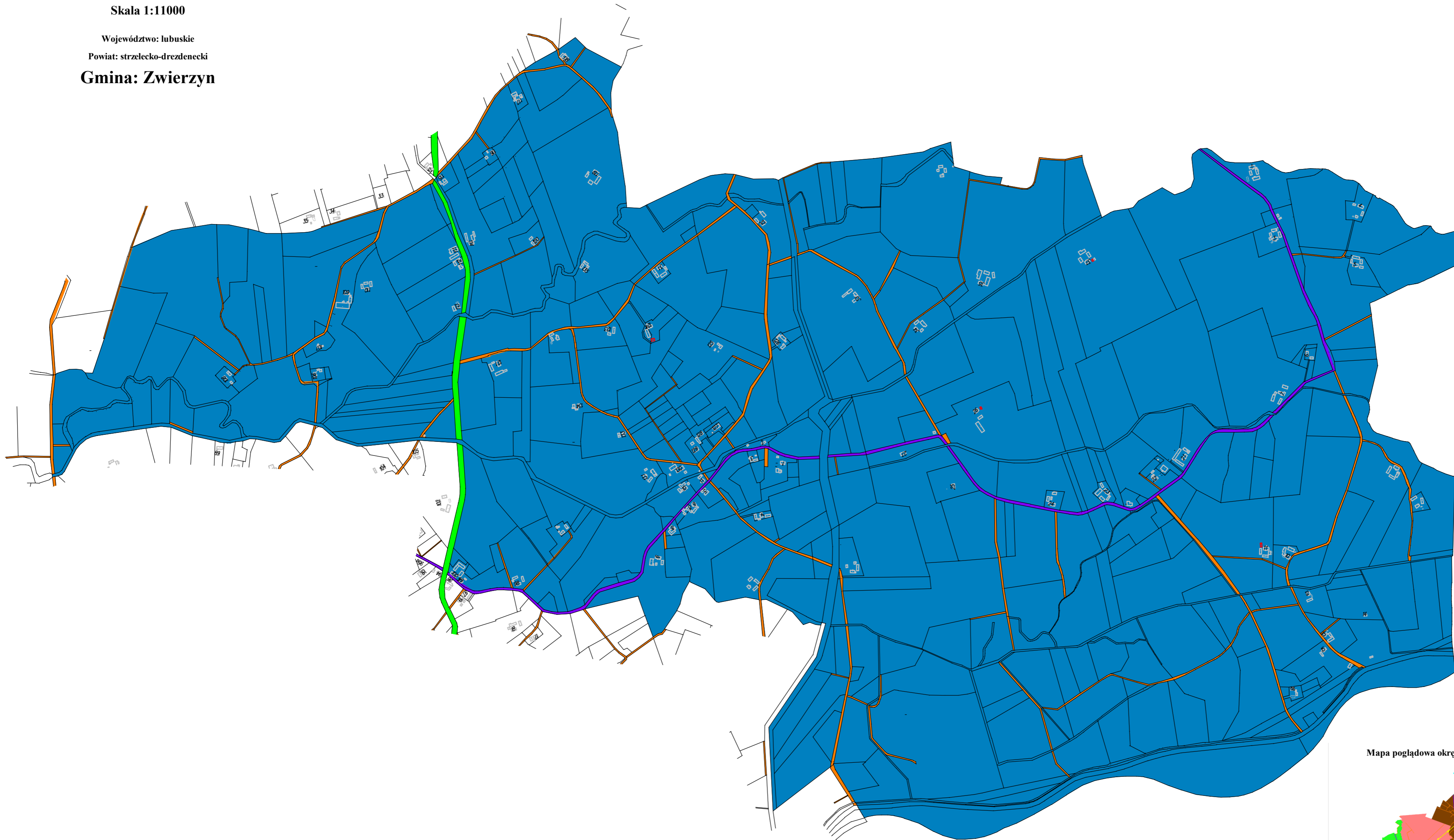
Okręg wyborczy nr: 1

Skala 1:11000

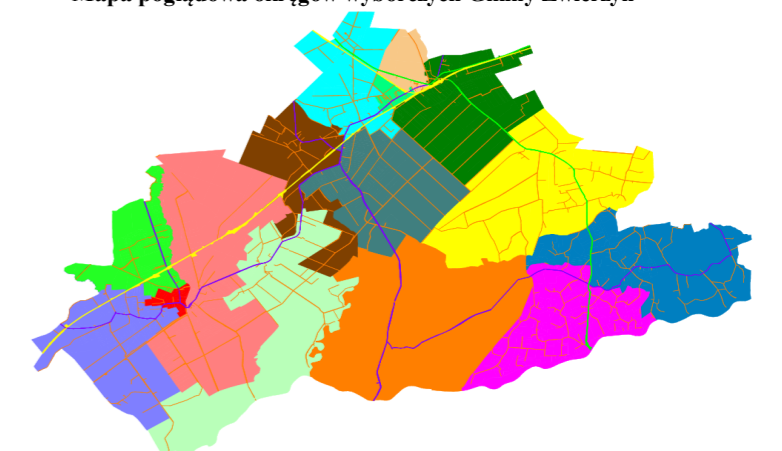
Województwo: lubuskie

Powiat: strzelecko-drezdenecki

Gmina: Zwierzyn



Mapa poglądowa okręgów wyborczych Gminy Zwierzyn



MAPA OKRĘGU WYBORCZEGO

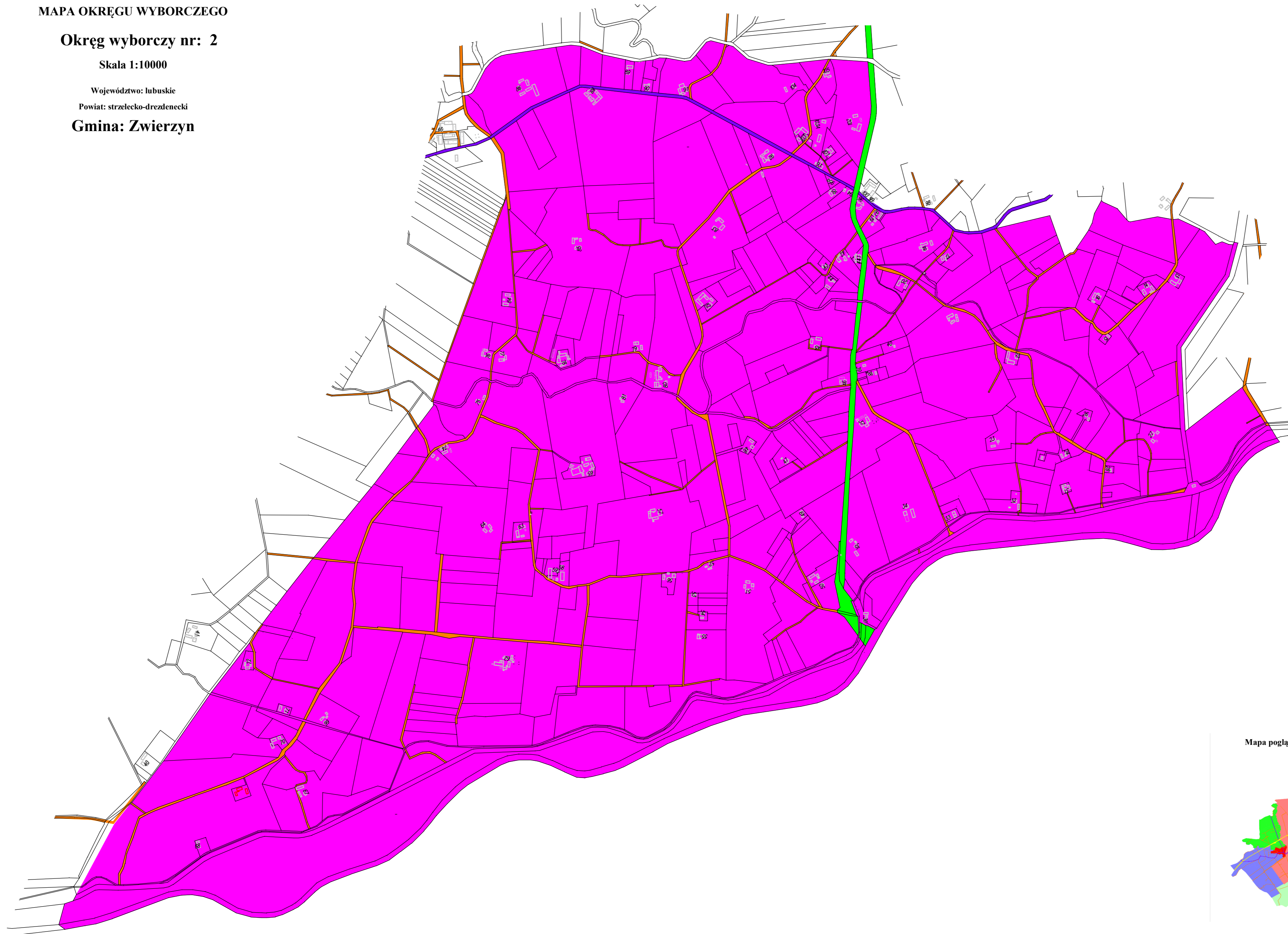
Okręg wyborczy nr: 2

Skala 1:10000

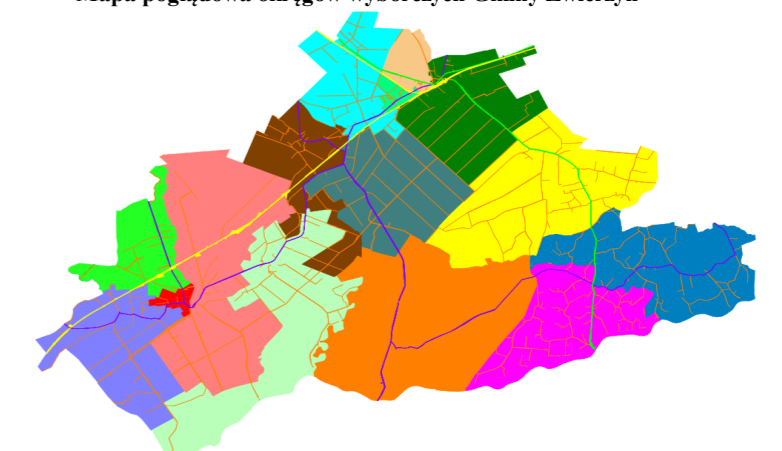
Województwo: lubuskie

Powiat: strzelecko-drezdenecki

Gmina: Zwierzyn



Mapa poglądowa okręgów wyborczych Gminy Zwierzyn



MAPA OKRĘGU WYBORCZEGO

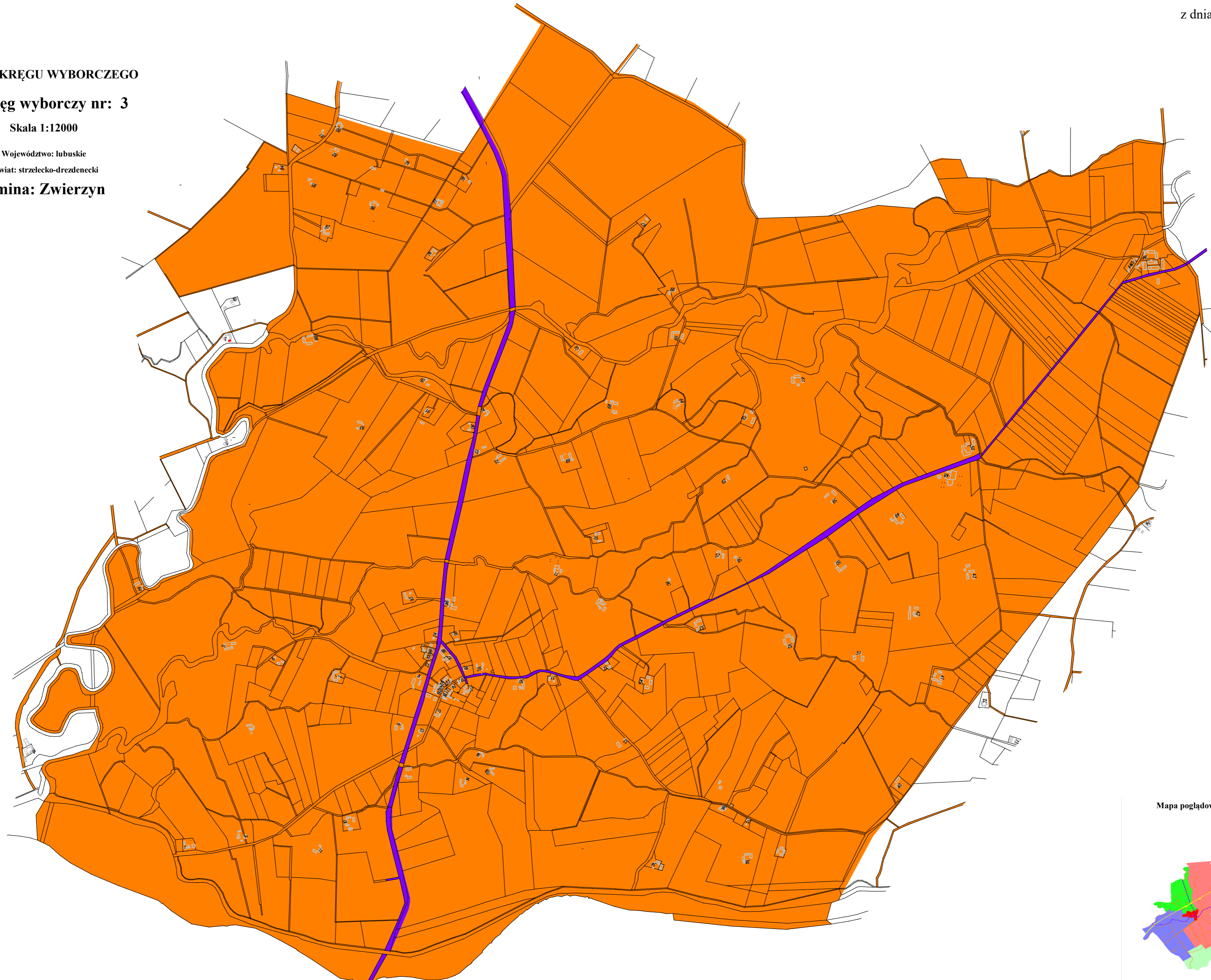
Okręg wyborczy nr: 3

Skala 1:12000

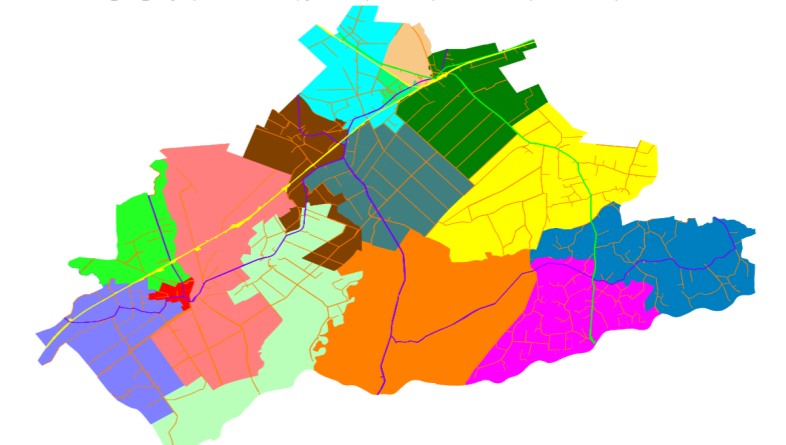
Województwo: lubuskie

Powiat: strzelecko-drezdenecki

Gmina: Zwierzyn



Mapa poglądowa okręgów wyborczych Gminy Zwierzyn



MAPA OKRĘGU WYBORCZEGO

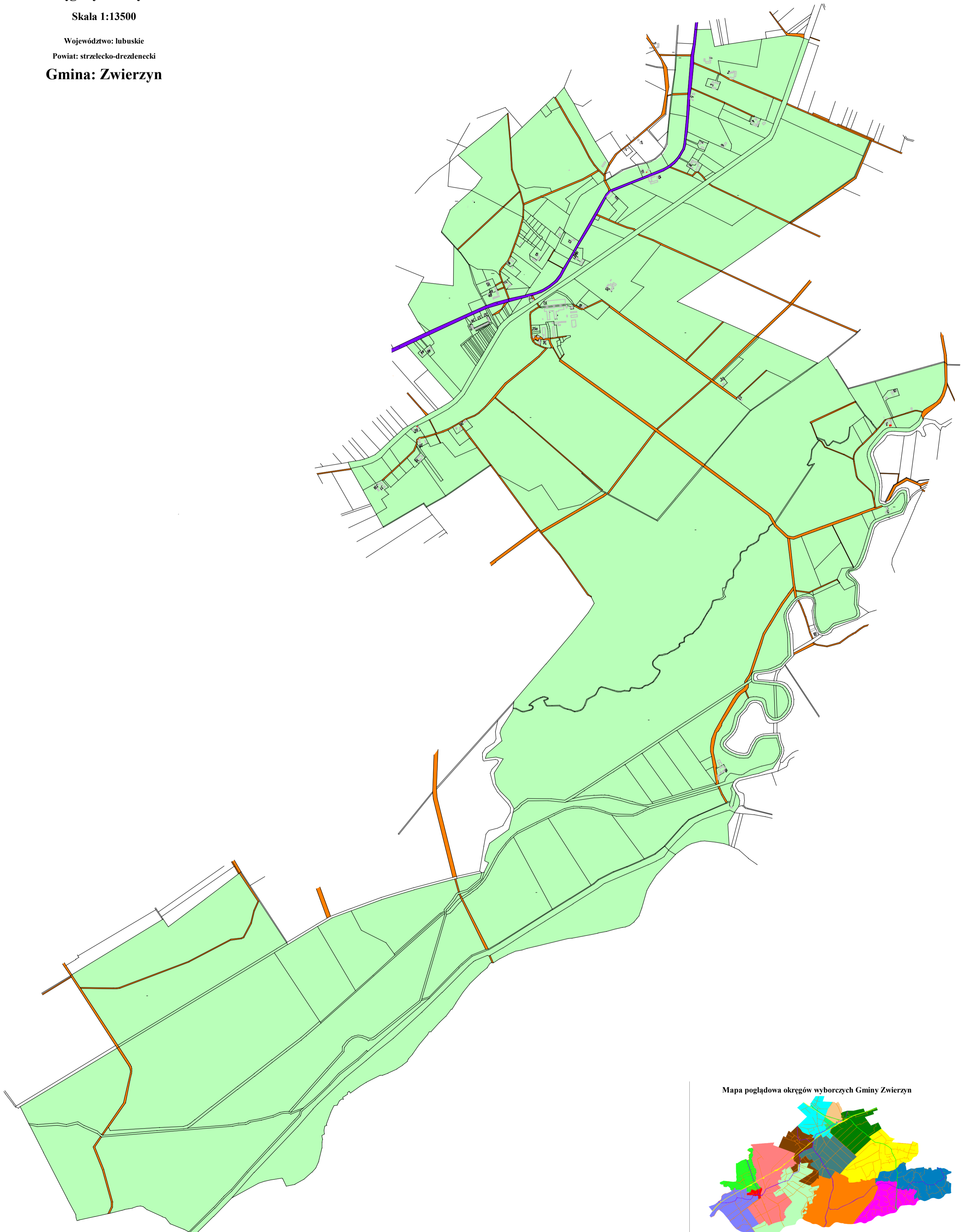
Okręg wyborczy nr: 4

Skala 1:13500

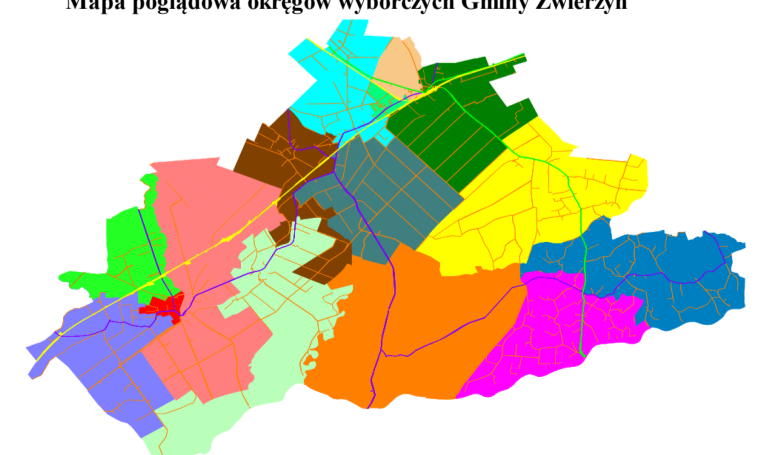
Województwo: lubuskie

Powiat: strzelecko-drezdenecki

Gmina: Zwierzyn



Mapa poglądowa okręgów wyborczych Gminy Zwierzyn



MAPA OKRĘGU WYBORCZEGO

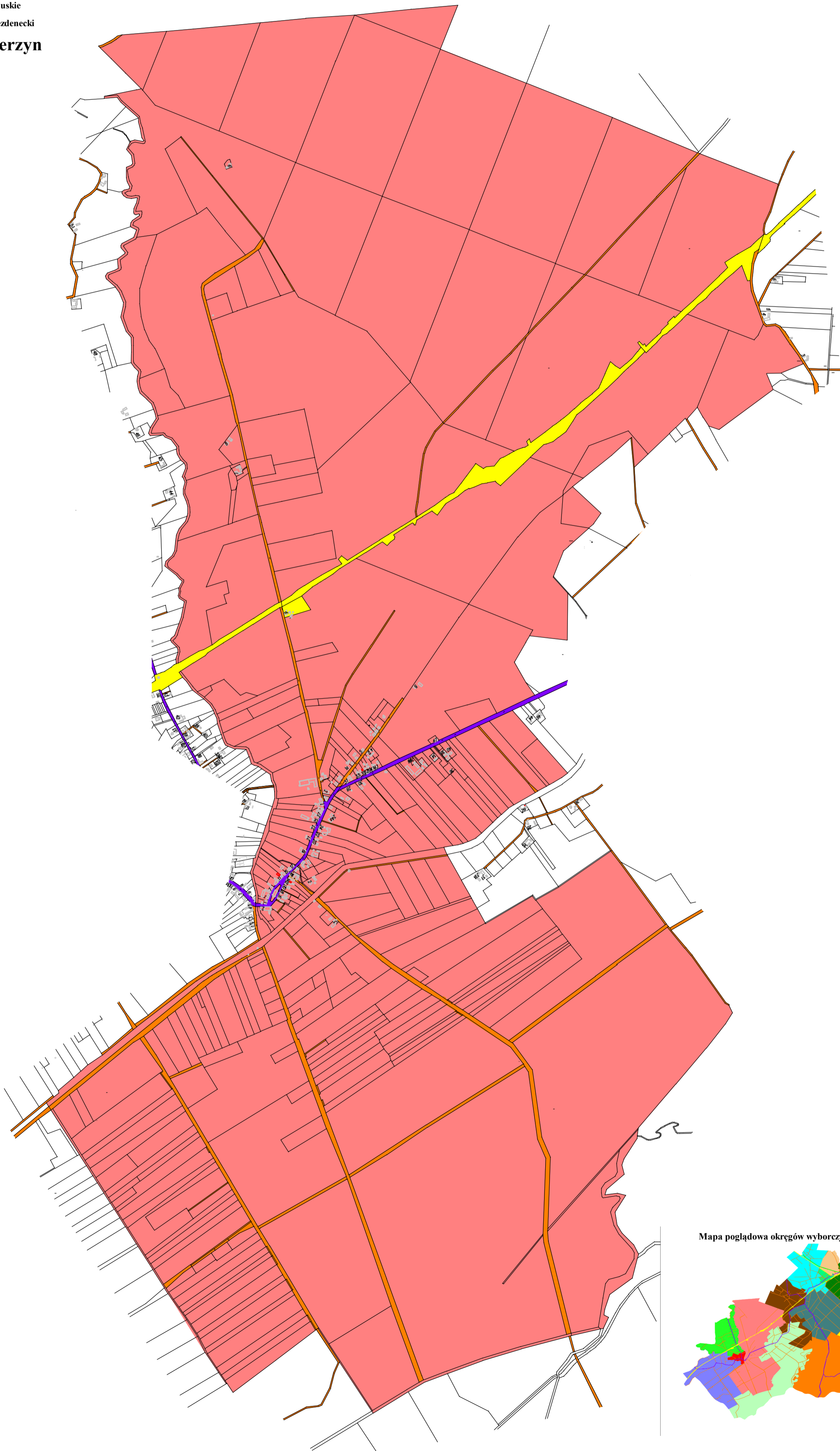
Okręg wyborczy nr: 5

Skala 1:13500

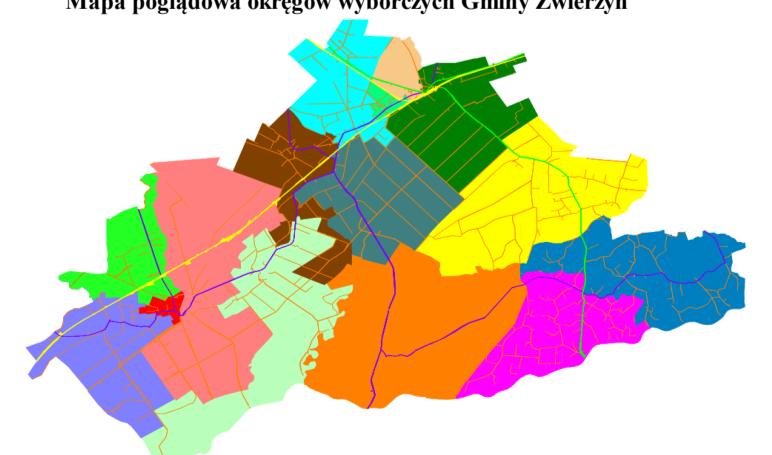
Województwo: lubuskie

Powiat: strzelecko-drezdeński

Gmina: Zwierzyn



Mapa poglądowa okręgów wyborczych Gminy Zwierzyn



MAPA OKRĘGU WYBORCZEGO

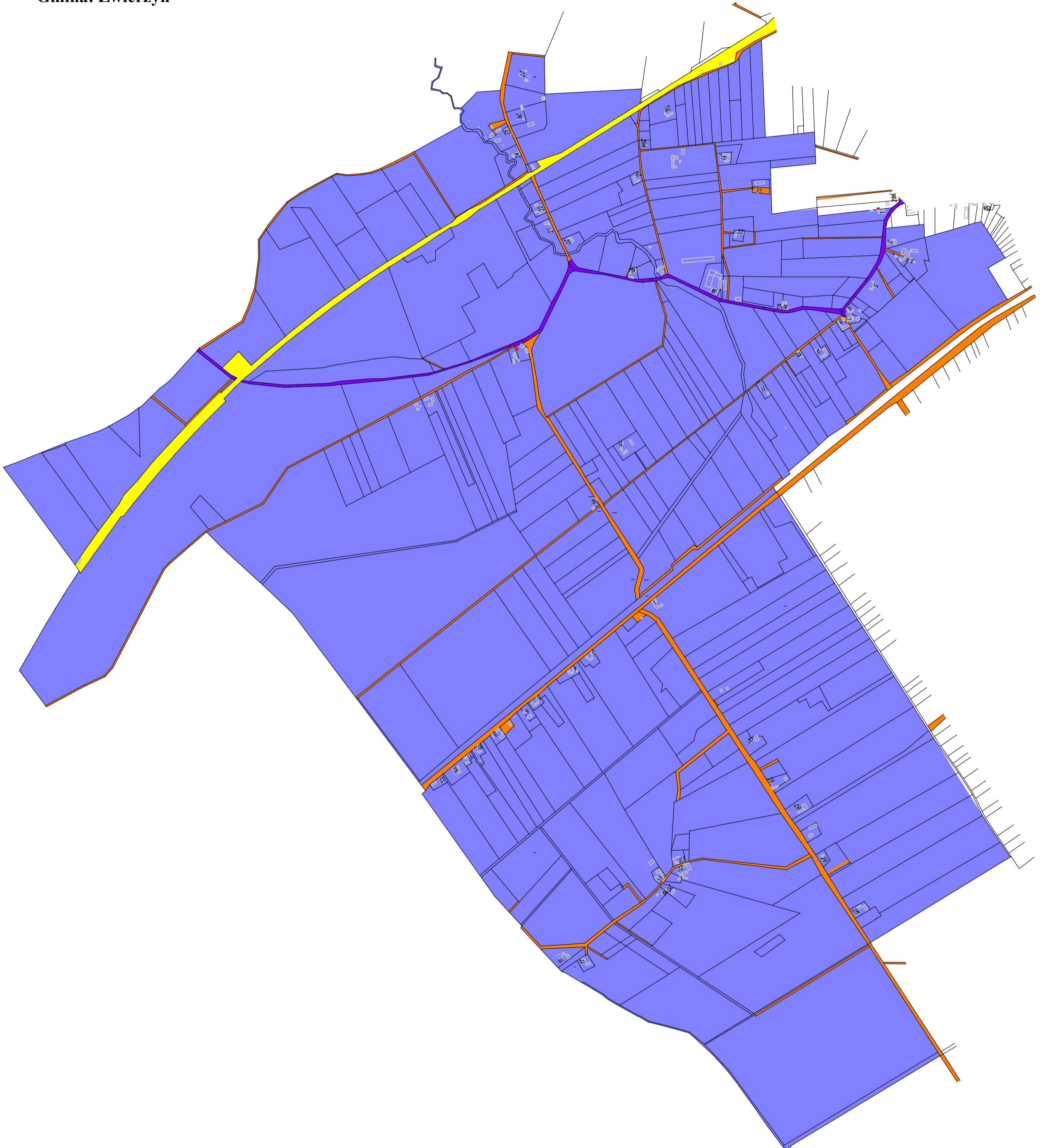
Okręg wyborczy nr: 6

Skala 1:10000

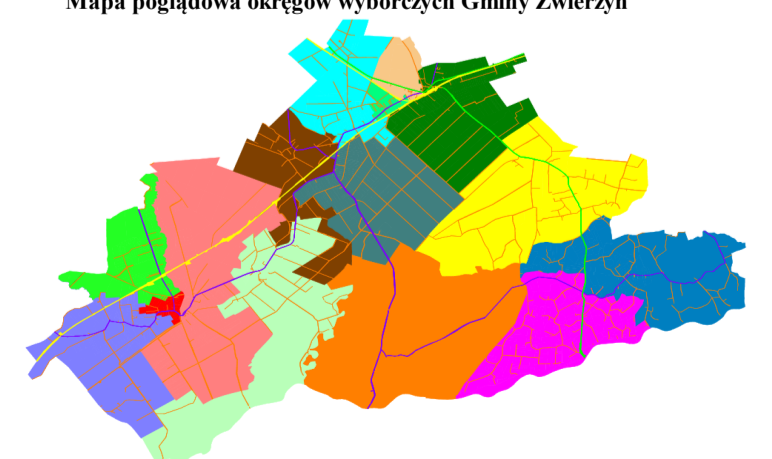
Województwo: lubuskie

Powiat: strzelecko-drezdenecki

Gmina: Zwierzyn



Mapa poglądowa okręgów wyborczych Gminy Zwierzyn



MAPA OKRĘGU WYBORCZEGO

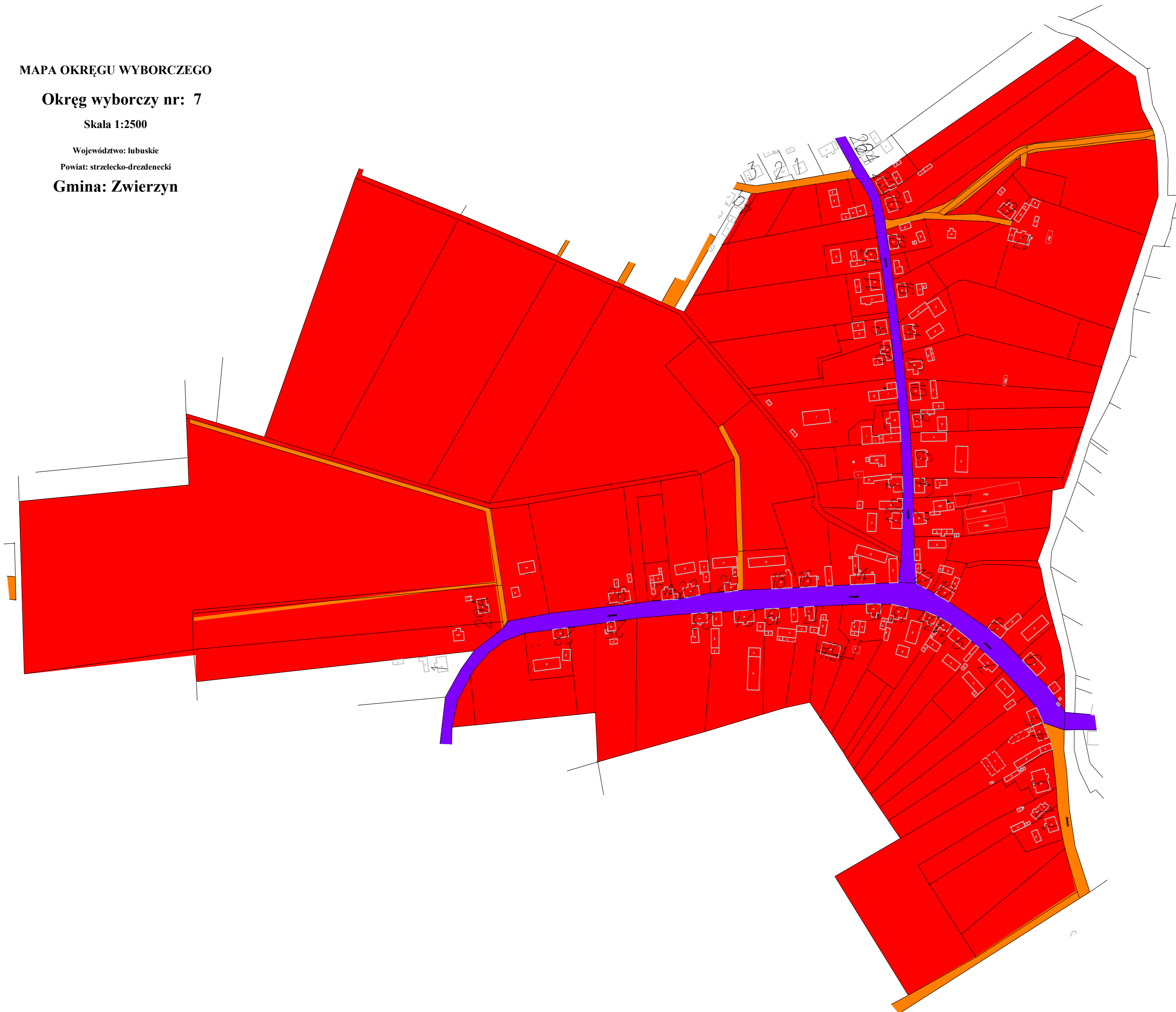
Okręg wyborczy nr: 7

Skala 1:2500

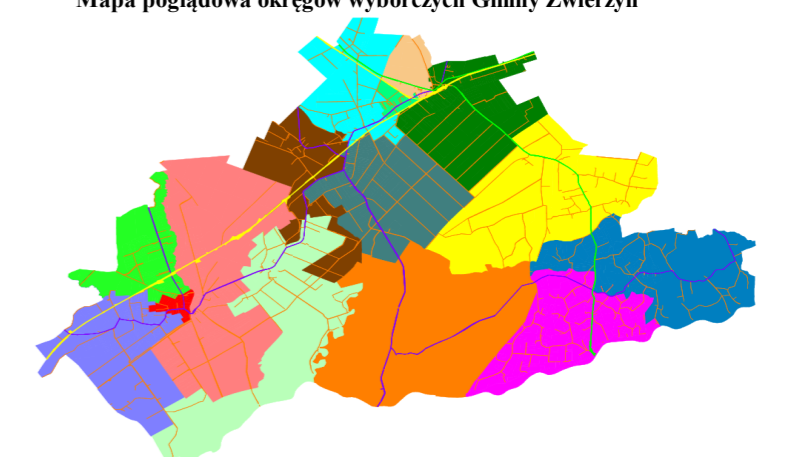
Województwo: lubuskie

Powiat: strzelecko-drezdenecki

Gmina: Zwierzyn



Mapa poglądowa okręgów wyborczych Gminy Zwierzyn



MAPA OKRĘGU WYBORCZEGO

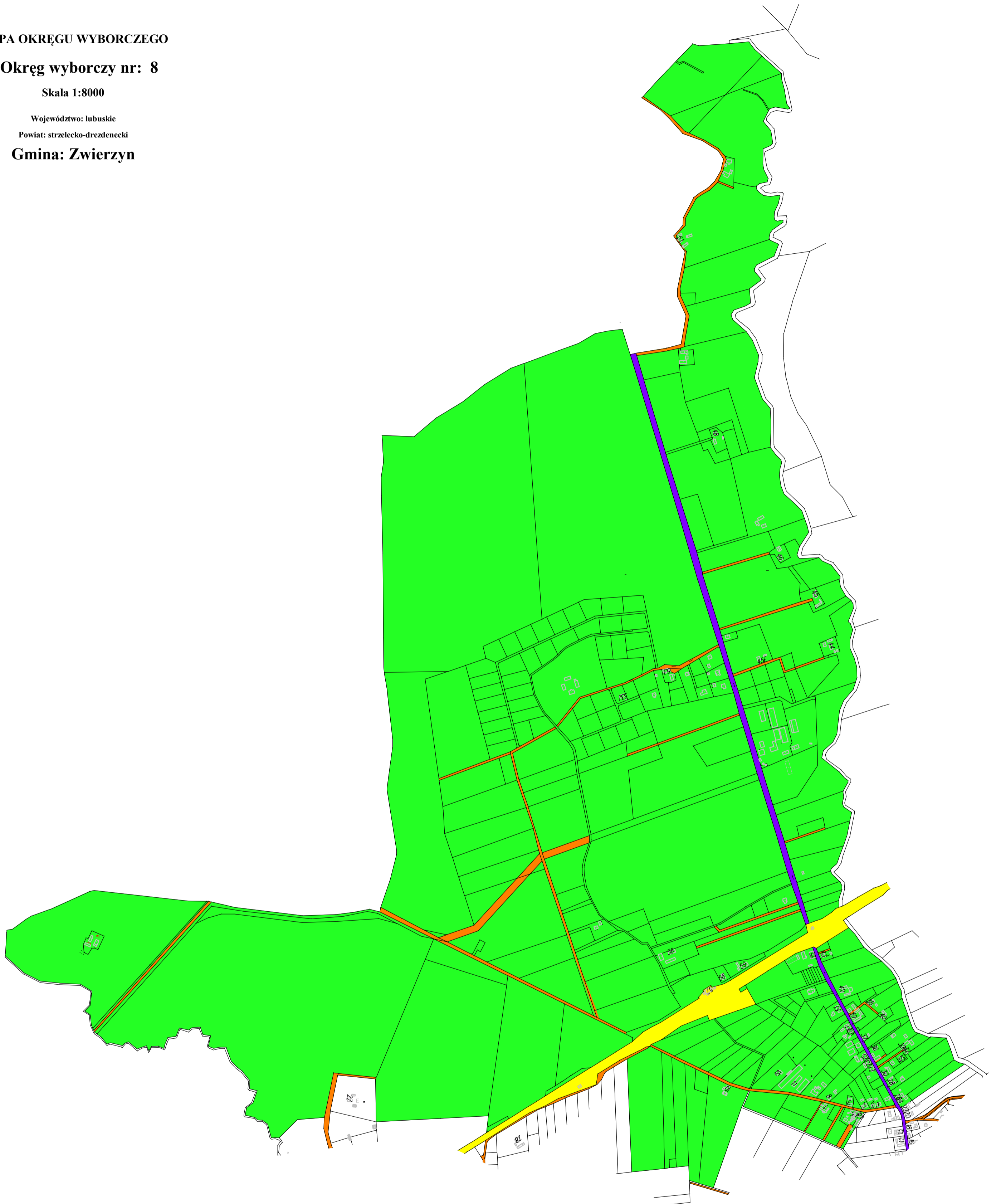
Okręg wyborczy nr: 8

Skala 1:8000

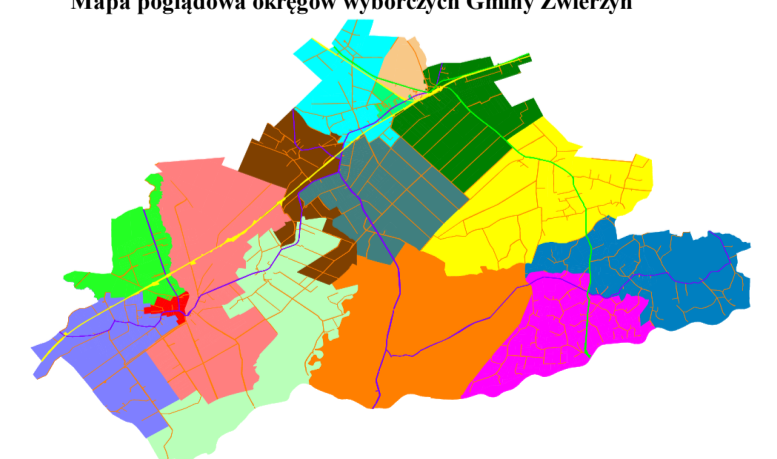
Województwo: lubuskie

Powiat: strzelecko-drezdenecki

Gmina: Zwierzyn



Mapa poglądowa okręgów wyborczych Gminy Zwierzyn



MAPA OKRĘGU WYBORCZEGO

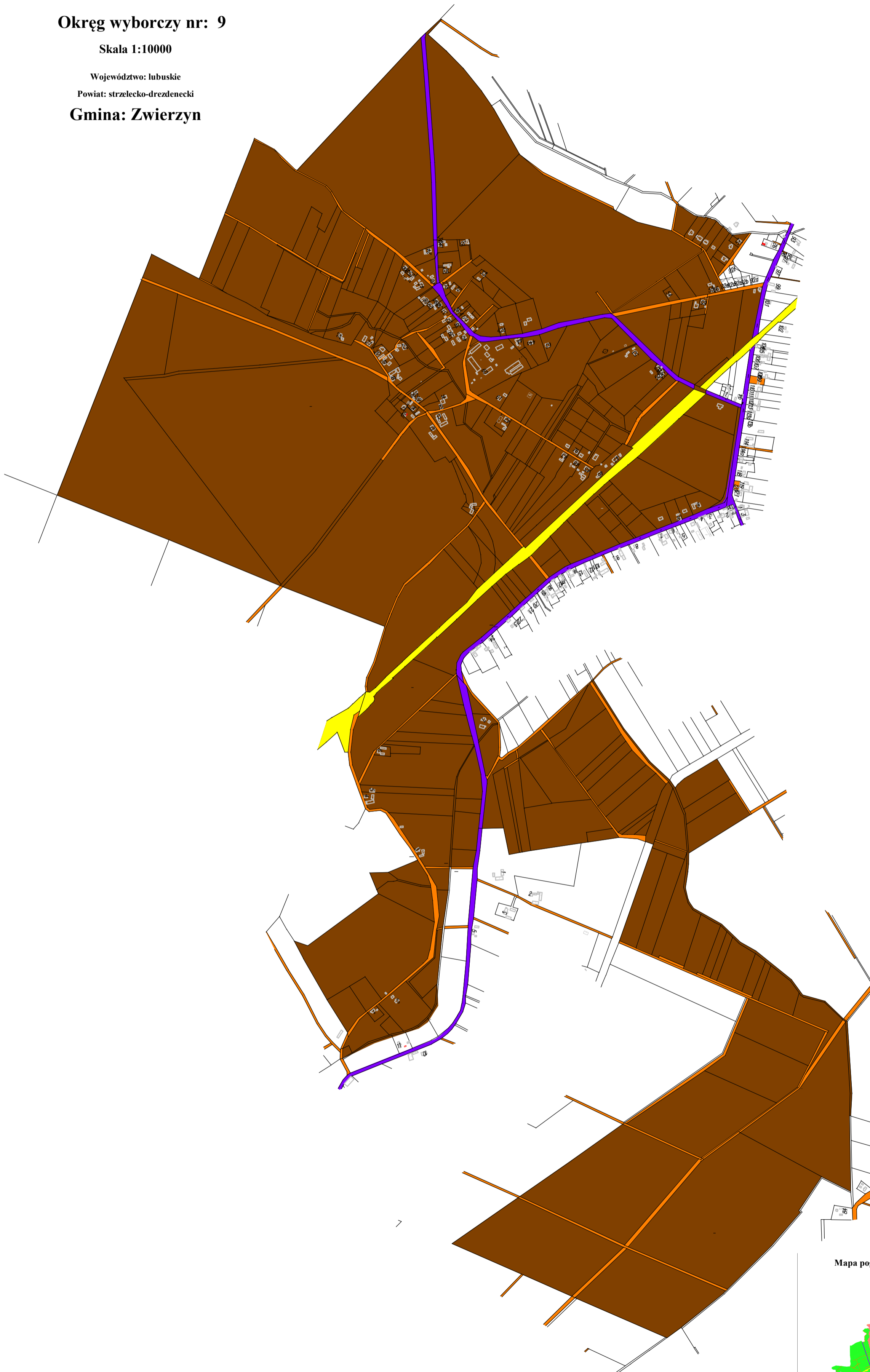
Okręg wyborczy nr: 9

Skala 1:10000

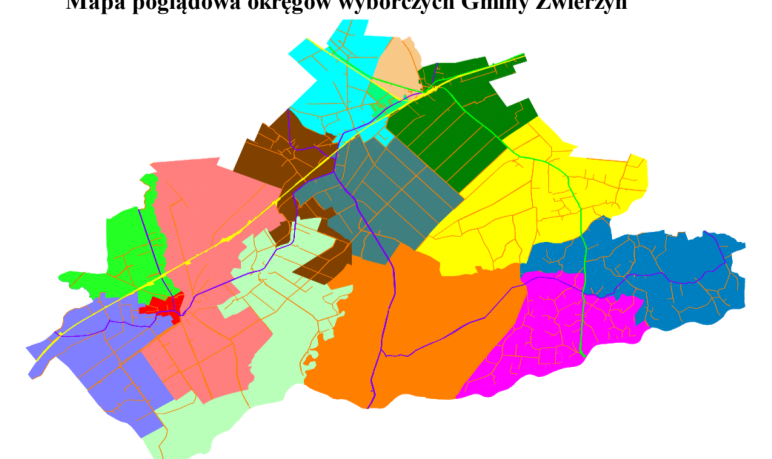
Województwo: lubuskie

Powiat: strzelecko-drezdenecki

Gmina: Zwierzyn



Mapa poglądowa okręgów wyborczych Gminy Zwierzyn



MAPA OKRĘGU WYBORCZEGO

Okręg wyborczy nr: 10

Skala 1:10000

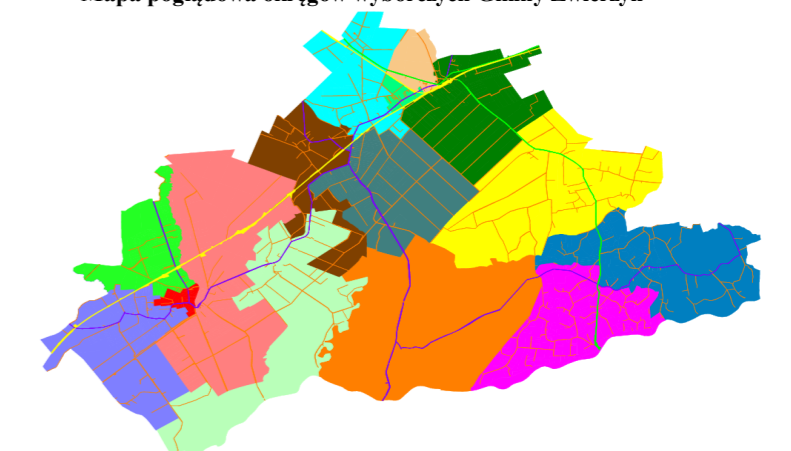
Województwo: lubuskie

Powiat: strzelecko-drezdenecki

Gmina: Zwierzyn



Mapa poglądowa okręgów wyborczych Gminy Zwierzyn



MAPA OKRĘGU WYBORCZEGO

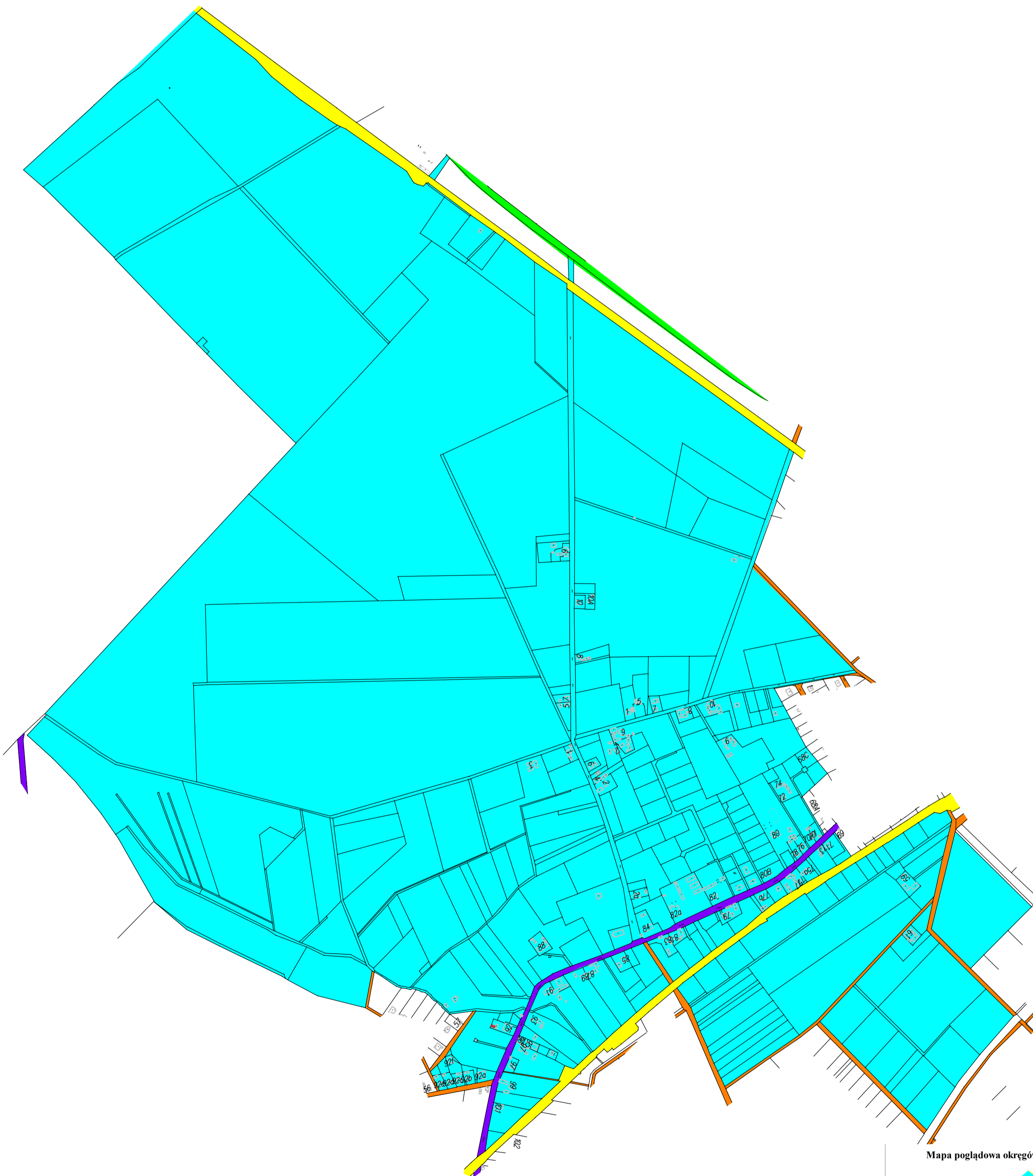
Okręg wyborczy nr: 11

Skala 1:8000

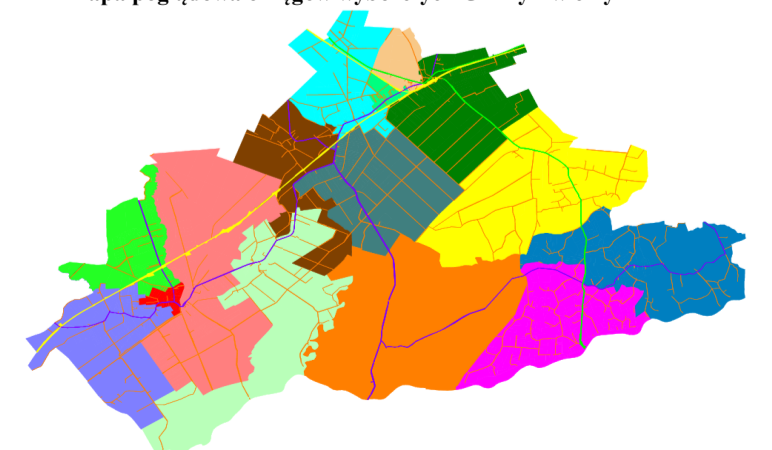
Województwo: lubuskie

Powiat: strzelecko-drezdeński

Gmina: Zwierzyn



Mapa poglądowa okręgów wyborczych Gminy Zwierzyn



MAPA OKRĘGU WYBORCZEGO

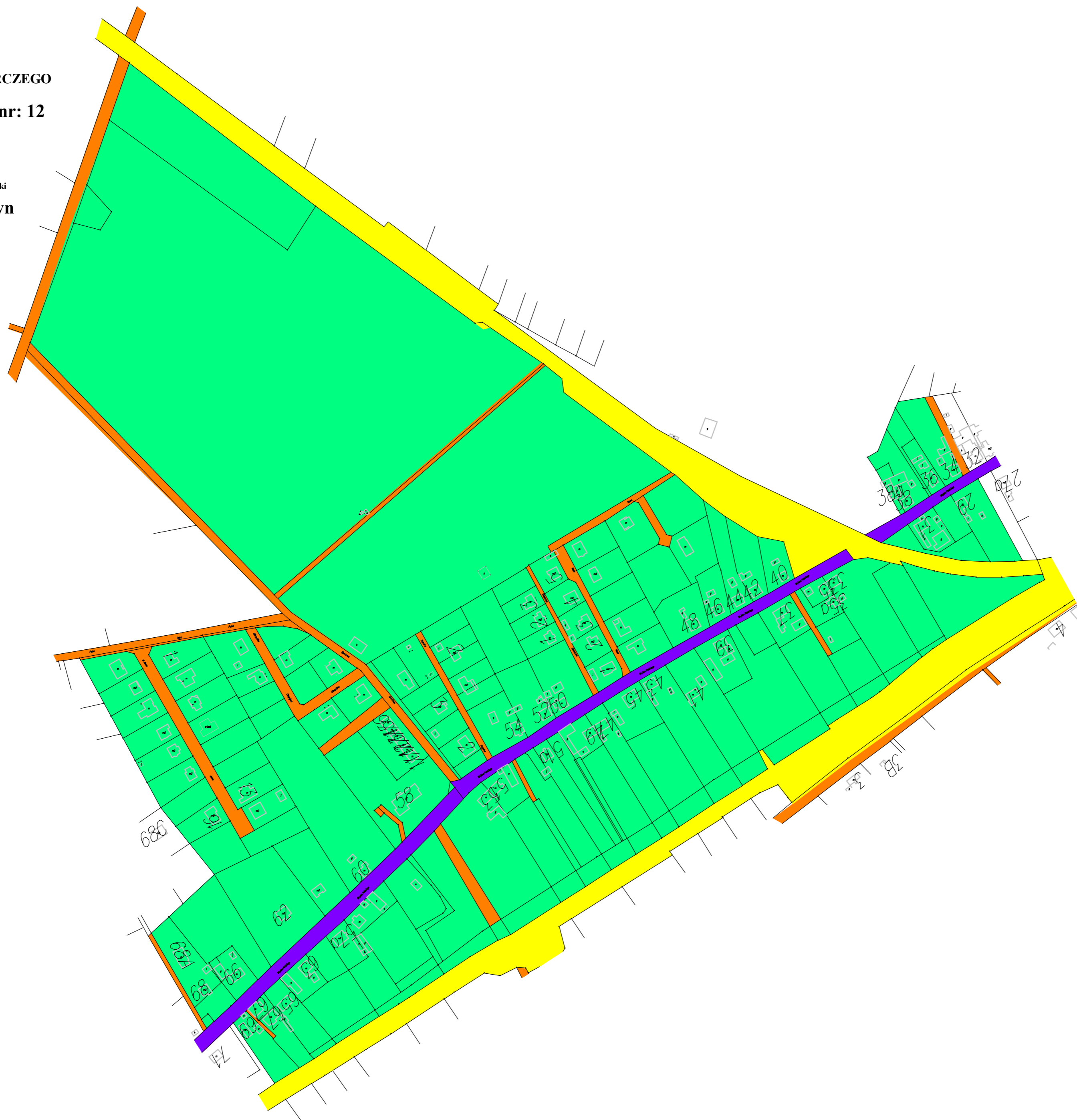
Okręg wyborczy nr: 12

Skala 1:3000

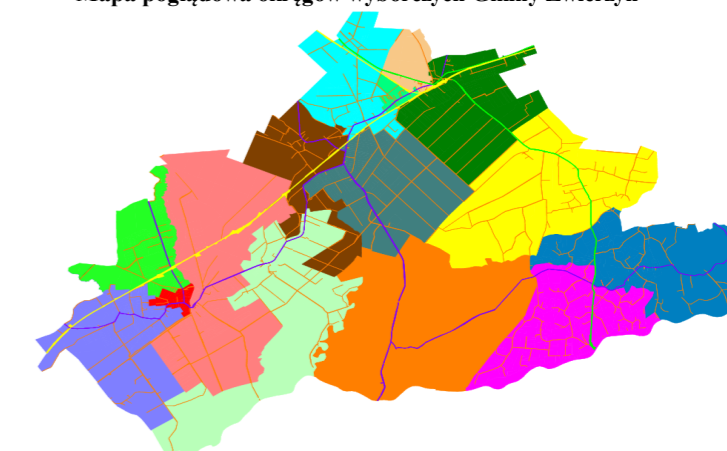
Województwo: lubuskie

Powiat: strzelecko-drezdenecki

Gmina: Zwierzyn



Mapa poglądowa okręgów wyborczych Gminy Zwierzyn



MAPA OKRĘGU WYBORCZEGO

Okręg wyborczy nr: 13

Skala 1:6000

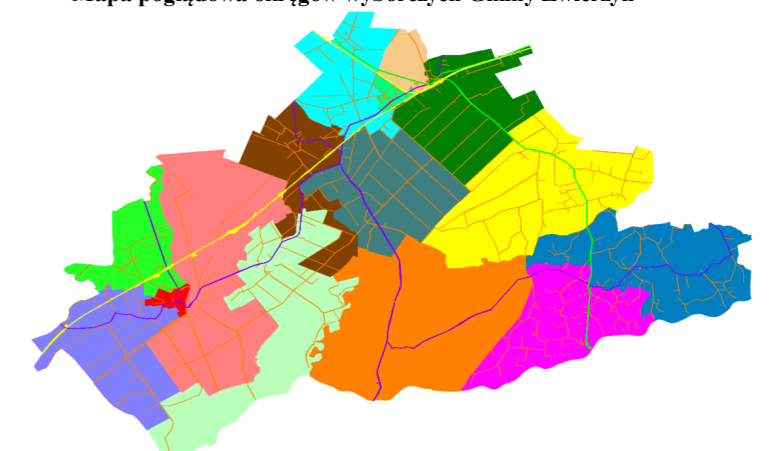
Województwo: lubuskie

Powiat: strzelecko-drezdenecki

Gmina: Zwierzyn



Mapa poglądowa okręgów wyborczych Gminy Zwierzyn



MAPA OKRĘGU WYBORCZEGO

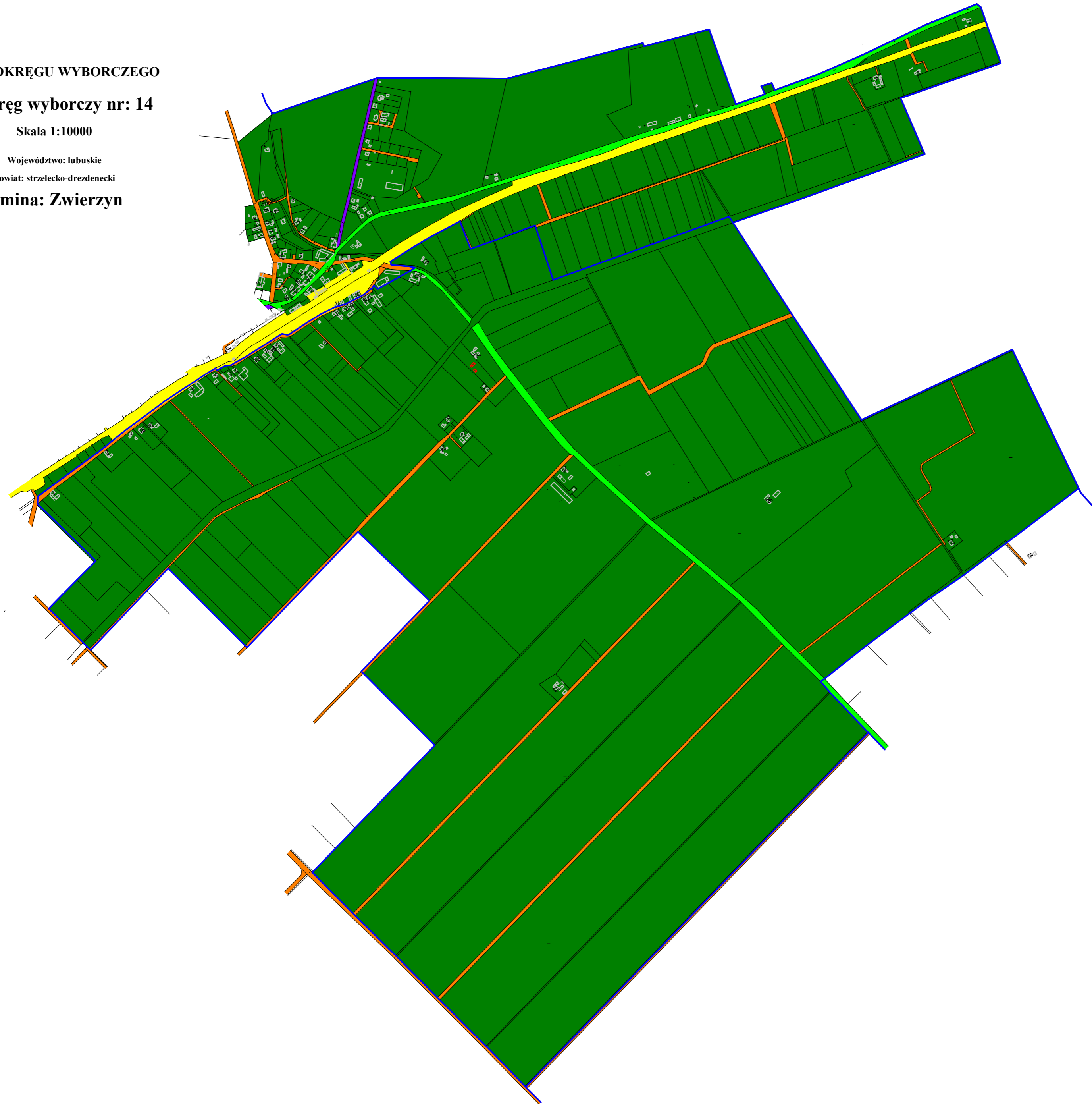
Okręg wyborczy nr: 14

Skala 1:10000

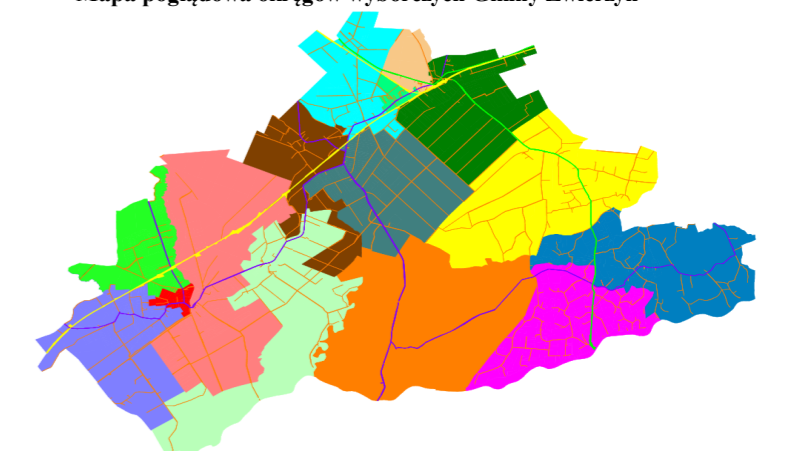
Województwo: lubuskie

Powiat: strzelecko-drezdenecki

Gmina: Zwierzyn



Mapa poglądowa okręgów wyborczych Gminy Zwierzyn



MAPA OKRĘGU WYBORCZEGO

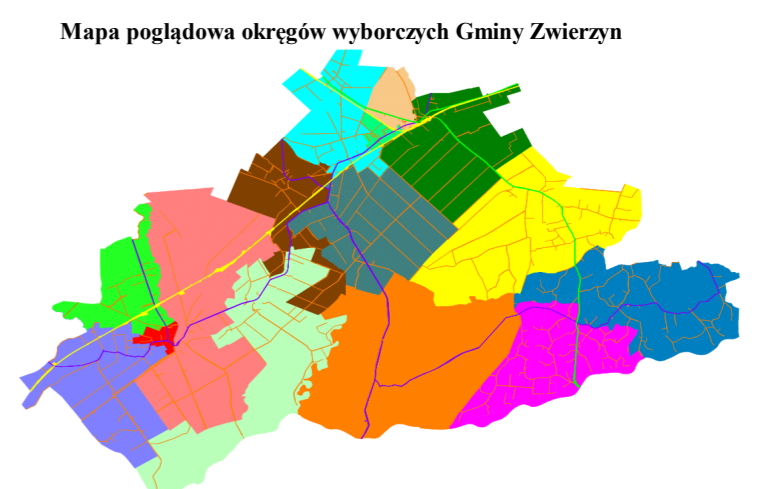
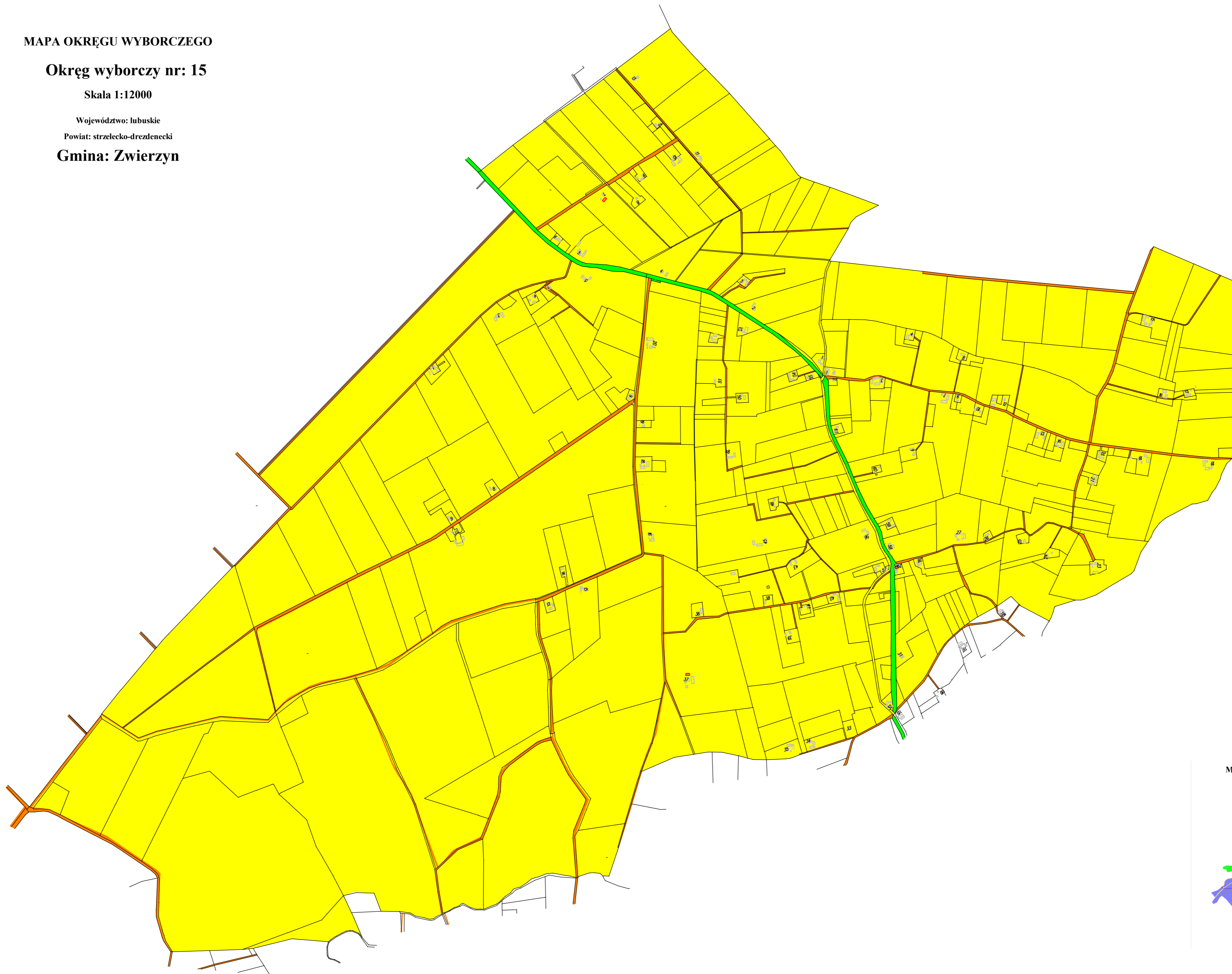
Okręg wyborczy nr: 15

Skala 1:12000

Województwo: lubuskie

Powiat: strzelecko-drezdenecki

Gmina: Zwierzyn



UZASADNIENIE

Niniejsza uchwała została wywołana przez wprowadzenie przepisów zawartych w ustawie z dnia 11 stycznia 2018 r. o zmianie niektórych ustaw w celu zwiększenia udziału obywateli w procesie wybierania, funkcjonowania i kontrolowania niektórych organów publicznych (Dz. U. z 2018r. poz. 130). Art. 12 cytowanej ustawy zobowiązuje do podjęcia uchwały w ciągu 60 dni od wejścia ustawy.