

Zielona Góra, 2017-01-02

ZDW-ZG-WDiM-530-33/16

DECYZJA

Działając na podstawie art. 20 pkt 8, art. 29 ust. 1, 3 pkt 1,2 ustawy z dnia 21 marca 1985 r. o drogach publicznych (Dz.U. z 2016 r. poz. 1440 ze zm.), art. 104 ustawy z dnia 14 czerwca 1960 r. kodeks postępowania administracyjnego (Dz.U. z 2016 r. poz. 23 ze zm.), oraz uchwały nr 158/2099/16 z dnia 27.12.2016 r., upoważniającej Dyrektora Zarządu Dróg Wojewódzkich w Zielonej Górze do działania w imieniu Województwa Lubuskiego, po rozpatrzeniu wniosku z dnia 05.12.2016 r. (data wpływu 15.12.2016 r.), złożonego przez Pana Jakuba Mańdzij (JM PROJEKT Jakub Mańdzij), działającego w imieniu i na rzecz :

Gminy Zwierzyn
ul. Wojska Polskiego 8
66-542 Zwierzyn

o zezwolenie na **lokalizację zjazdu publicznego**, do działki nr ewid. 162/2 (przeznaczonej pod budowę remizy strażackiej), z **drogi wojewódzkiej nr 156** (dz. ewid. nr 37) – obręb **Zwierzyn**, gmina Zwierzyn,

*zezwalam na lokalizację zjazdu w miejscu
zaznaczonym na załączonej mapie,*

na poniższych warunkach:

1. Zjazd należy zaprojektować w miejscu zaznaczonym na załączonej mapie.
2. Na zjazd należy opracować projekt zgodnie z rozporządzeniem Ministra Transportu i Gospodarki Morskiej z dnia 2 marca 1999 r. w sprawie warunków technicznych jakim powinny odpowiadać drogi publiczne i ich usytuowanie (tekst jedn. Dz.U. z 2016 r. poz. 124), uwzględniając uwagi:
 - nawierzchnię zjazdu wykonać z kostki betonowej lub bitumicznej,
 - zjazd zabezpieczyć przed spływem wód opadowych z pasa drogowego na działkę nr 162/2 i odwrotnie,
 - istniejące ogrodzenie U-12a, zdemontować tylko na długości niezbędnej do budowy zjazdu (elementy ogrodzenia przekazać do RDW Kłodawa).
3. Na czas budowy zjazdu należy opracować projekt tymczasowej organizacji ruchu, natomiast dla umożliwienia korzystania ze zjazdu należy opracować projekt zmiany stałej organizacji ruchu (oznakowania poziomego), zgodnie z rozporządzeniem Ministra Infrastruktury z dnia 23 września 2003 r. w sprawie szczegółowych warunków zarządzania ruchem na drogach oraz wykonywania nadzoru nad tym zarządzaniem (Dz.U. nr 177, poz. 1729 z późn. zm.).
4. Ww. opracowania podlegają uzgodnieniu m.in. w tutejszym Zarządzie.

UZASADNIENIE

Zgodnie z art. 107, § 4 ustawy kodeksu postępowania administracyjnego (tekst jedn. Dz.U. z 2016 r. poz. 23 ze zm.), odstępuje się od uzasadnienia.

POUCZENIE

1. Od decyzji służy stronom odwołanie do Samorządowego Kolegium Odwoławczego w Zielonej Górze za moim pośrednictwem, w **terminie 14 dni** od dnia jej doręczenia.
2. Zgodnie z art. 29, ust. 3, ustawy o drogach publicznych, inwestor przed rozpoczęciem robót budowlanych jest zobowiązany do :
 - uzyskania przed rozpoczęciem prac budowlanych pozwolenia na budowę lub dokonania zgłoszenia budowy albo wykonania robót budowlanych oraz uzyskania zezwolenia zarządcy drogi na prowadzenie robót w pasie drogowym,
 - uzgodnienia z zarządcą drogi, przed uzyskaniem pozwolenia na budowę/dokonania zgłoszenia, projektu budowlanego zjazdu.
3. Zgodnie z art. 29a ust. 1, ustawy o drogach publicznych, za wybudowanie lub przebudowę zjazdu:
1) bez zezwolenia zarządcy drogi, 2) o powierzchni większej niż określona w zatwierdzonym projekcie budowlanym zjazdu – zarządca drogi wymierza, w drodze decyzji administracyjnej, karę pieniężną w wysokości 10-krotności opłaty ustalonej zgodnie z art. 40 ust. 4.
4. Zgodnie z art. 30, ustawy o drogach publicznych, utrzymanie zjazdów, łącznie ze znajdującymi się pod nimi przepustami, należy do właścicieli lub użytkowników gruntów przyległych do drogi.
5. Zgodnie z art. 29 ust. 5, ustawy o drogach publicznych, zezwolenie na lokalizację zjazdu wygasa, jeżeli w ciągu 3 lat od daty jego wydania zjazd nie został wybudowany.

Sprawę prowadzi i wyjaśnień udzieli Paweł Jarząbek tel. 68 328 0302
Otrzymują:

1. Gmina Zwierzyn

Za pośrednictwem:



JM PROJEKT Jakub Mańdzij, ul. Wodociągowa 2B, 66-500 Strzelce Krajeńskie

2. a/a P.J.

Do wiadomości:

- RDW Kłodawa

**Z up. Zarządu
Województwa Lubuskiego**

Paweł Tonder


ZARZĄD DRÓG WOJEWÓDZKICH
65-042 Zielona Góra, pl. Niepodległości 32
tel. (68) 328 03 00, (68) 325 48 64,
(68) 327 05 71 fax (68) 328 03 32
NIP 073-00-10-122 Regon 006092820

ZDW-ZG-WDiM-530-33/16

BRD)00)20705.11) L

ZALĄCZNIK Nr 2

Zielona Góra, 2017-04-07



Gmina Zwierzyn
ul. Wojska Polskiego 8
66-452 Zwierzyn

Działając na podstawie art. 29 ust. 3, ustawy z dnia 21 marca 1985 r. o drogach publicznych (Dz.U. z 2016 r. poz. 1440 ze zm.), odpowiadając na wniosek z dnia 04.04.2017 r., o uzgodnienie projektu **zjazdu publicznego**, do działki nr ewid. **162/2** (przeznaczonej pod budowę remizy strażackiej), z **drogi wojewódzkiej nr 156** (dz. ewid. nr 37) – obręb **Zwierzyn**, gmina Zwierzyn, uzgadniam z poniższą uwagą przedłożony projekt obejmujący ww. zjazd oraz wyrażam zgodę na wejście na teren działki pasa drogowego drogi wojewódzkiej nr 156 – dz. nr ewid. 37 – obręb Zwierzyn.

1. W ciągu istniejącego chodnika (na połączeniu z projektowanym zjazdem), nie stosować uskoków większych niż 2 cm.

Z-ca **DYREKTORA**
ds. Zarządzania Drogami i Mostami

Grzegorz Szulc

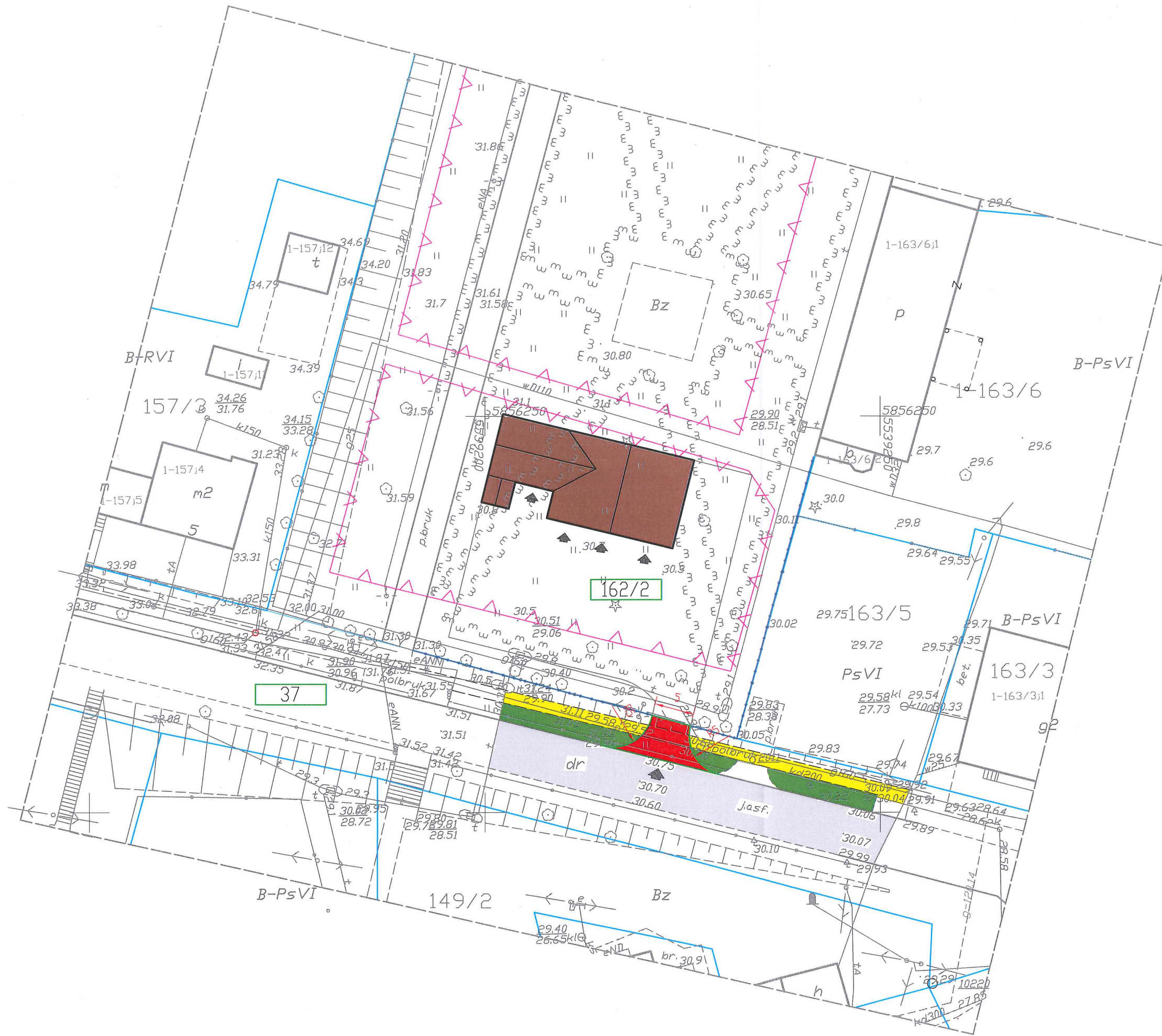
Sprawę prowadzi i wyjaśnień udzieli Paweł Jarzabek tel. 68 328 0302, e-mail: p.jarzabek@zdw.zgora.pl

Otrzymuje:

1. Pełnomocnik : JM PROJEKT Jakub Mańdzij, ul. Wodociągowa 2b, 66-500 Strzelce Krajeńskie
2. a/a P.J.

Do wiadomości:

- RDW Kłodawa



Legenda

- GRANICE NIERUCHOMOŚCI
- DOJŚCIA I DOJAZDY
- NIEPRZEKRACZALNA LINIA ZABUDOWY
- POZOSTAŁE LINIE ZABUDOWY
- PROJEKTOWANE OGRODZENIE POSESJI
- PROJEKTOWANY ZJAZD Z KOSTKI BETONOWEJ KOLORU CZERWONEGO
- ISTNIEJĄCY CHODNIK Z KOSTKI BETONOWEJ - DO PRZEŁOŻENIA
- ISTNIEJĄCA JEZDNIJA ASFALTOWA
- Zielen
- Działki objęte opracowaniem

Zarząd Dróg Wojewódzkich
w Zielonej Górze, Al. Niepodległości 32
uzgadnia z uwagami, jak w piśmie nr
206-26-0010-530-33/16
z dn. 03.03.17 Z-ca DYREKTORA
ds. Zarządzania Drogi i Mostami
Grzegorz Szulc

Potwierdzam zgodność z oryginałem
kopii mapy do celów projektowych

30.03.17

data podpis

JM PROJEKT
Jakub Mańdzij
66-500 Strzelce Kraj., ul. Wodociągowa 2B
tel. 095 7611 531; 501 035 036
email: biuro@jmprojekt.pl;
www.jmprojekt.pl

Projektant br. drogowa:	Podpis
mgr inż. Radosław Ostraszewski <small>Uprawnienia Bud. nr upr. LUKG/0024/POOD/04</small>	
Asystent projektanta	
inż. Ewa Timoszek	

Obiekt: Budowa zjazdu publicznego na działkę nr 162/2 w miejscowości Zwierzyn	Stadium: P.B. P.Z.T.
Branża:	

Adres inwestycji: obręb: Zwierzyn dz. nr 37; 162/2 gm. Zwierzyn	Inwestor: Gmina Zwierzyn ul. Wojska Polskiego 8 66-542 Zwierzyn
---	---

Rysunek: Plan sytuacyjny	Nr rys.: 2
Skala: 1:500	Miejsce i data: Strzelce Krajeńskie, marzec 2017 r.
Proj. nr.:	

Gorzów Wlkp. dnia 25.11.2004 r.

sygn. akt. LUKG-OKK/ UPR/ 7131 / D-24/ 2004

DECYZJA

Na podstawie art. 24 ust. 1 pkt. 2 ustawy z dnia 15 grudnia 2000 r. o samorządach zawodowych architektów, inżynierów budownictwa oraz urbanistów (Dz. U. z 2001 r. nr 5-poz. 42 z późn. zm.) i art. 12 ust. 3, art. 13 ust. 1 pkt. 1, art. 14 ust. 1 pkt. 2a ustawy z dnia 7 lipca 1994 r. Prawo budowlane (tekst jednolity: Dz. U. z 2003 r. nr 207 poz. 2016 z późn. zm.) oraz § 9 ust. 1 rozporządzenia Ministra Gospodarki, Przemysłu i Budownictwa z dnia 30 grudnia 1994 r. w sprawie samodzielnych funkcji technicznych w budownictwie (Dz. U. z 1995 r. nr 8 poz. 38 z późn. zm.) oraz art. 104 Kodeksu postępowania administracyjnego (Dz. U. z 2000 r. Nr 98, poz. 1071 z późn. zm.)

**Okręgowa Komisja Kwalifikacyjna
nadaje**

Panu Radosławowi Ostraszewskiemu

magistrowi inżynierowi
urodzonemu dnia 28.05.1974 r. w Gorzowie Wlkp.

UPRAWNIENIA BUDOWLANE

Nr ewidencyjny LUKG / 0024/ POOD / 04

**do projektowania bez ograniczeń
w specjalności
drogowej**

Szczegółowy zakres uprawnień określony jest na odwrocie niniejszej decyzji.

UZASADNIENIE

Okręgowa Komisja Kwalifikacyjna Lubuskiej Okręgowej Izby Inżynierów Budownictwa w Gorzowie Wlkp. na podstawie protokołów z postępowania kwalifikacyjnego oraz z przeprowadzonego egzaminu, uchwałą nr 3 z dnia 25.11.2004 r., stwierdziła, że Pan Radosław Ostraszewski posiada wymagane prawem wykształcenie i praktykę zawodową konieczną do uzyskania uprawnień budowlanych w w/w specjalności i uzyskał pozytywny wynik egzaminu na uprawnienia budowlane.

Pouczenie

Od niniejszej decyzji służy odwołanie do Krajowej Komisji Kwalifikacyjnej Polskiej Izby Inżynierów Budownictwa w Warszawie za pośrednictwem Lubuskiej Okręgowej Izby Inżynierów Budownictwa w Gorzowie Wlkp. w terminie czternastu dni od dnia jej doręczenia.

Skład orzekający Okręgowej Komisji Kwalifikacyjnej

Antoni Przybylski


Józef Krzyżanowski

PRZEWODNICZĄCY
Marek Puchalski
LUBUSKIEJ OKRĘGOWEJ KOMISJI
KWALIFIKACYJNEJ w Gorzowie Wlkp.

mgr inż. Marek Puchalski

Otrzymują:

1. Pan Radosław Ostraszewski, ul. Wróblewskiego 42a/8; 66-400 Gorzów Wlkp.
2. Okręgowa Rada Izby
3. Główny Inspektor Nadzoru Budowlanego, ul. Krucza 38/42 ; 00-926 Warszawa
4. a/a



P O L S K A
I Z B A
I N Ż Y N I E R Ó W
B U D O W N I C T W A

Zaświadczenie

o numerze weryfikacyjnym:

LBS-6SH-JYY-S8B *

Pan Radosław Ostraszewski o numerze ewidencyjnym LBS/BD/2022/05
adres zamieszkania Jenin, ul. Gronowa 3, 66-450 Bogdaniec
jest członkiem Lubuskiej Okręgowej Izby Inżynierów Budownictwa i posiada wymagane
ubezpieczenie od odpowiedzialności cywilnej.

Niniejsze zaświadczenie jest ważne od 2017-03-01 do 2018-02-28.

Zaświadczenie zostało wygenerowane elektronicznie i opatrzone bezpiecznym podpisem elektronicznym
weryfikowanym przy pomocy ważnego kwalifikowanego certyfikatu w dniu 2017-01-25 roku przez:

Andrzej Cegielnik, Przewodniczący Rady Lubuskiej Okręgowej Izby Inżynierów Budownictwa.

(Zgodnie art. 5 ust 2 ustawy z dnia 18 września 2001 r. o podpisie elektronicznym (Dz. U. 2001 Nr 130 poz. 1450) dane w postaci
elektronicznej opatrzone bezpiecznym podpisem elektronicznym weryfikowanym przy pomocy ważnego kwalifikowanego certyfikatu są
równoważne pod względem skutków prawnych dokumentom opatrzonym podpisami własnoręcznymi.)

* Weryfikację poprawności danych w niniejszym zaświadczeniu można sprawdzić za pomocą numeru weryfikacyjnego zaświadczenia na
stronie Polskiej Izby Inżynierów Budownictwa www.piib.org.pl lub kontaktując się z biurem właściwej Okręgowej Izby Inżynierów
Budownictwa.

INFORMACJA DOTYCZĄCA BEZPIECZEŃSTWA I OCHRONY ZDROWIA

Nazwa inwestycji: Budowa zjazdu publicznego na działkę nr 162/2
w miejscowości Zwierzyn

Inwestor: Gmina Zwierzyn
ul. Wojska Polskiego 8
66-542 Zwierzyn

Miejsce inwestycji: Droga wojewódzka nr 156, działka nr 37

**Imię i nazwisko
projektanta:** mgr inż. Radosław Ostraszewski

1.0. WARUNKI BEZPIECZEŃSTWA I OCHRONY ZDROWIA

1.1. Celem opracowania jest budowa zjazdu publicznego w miejscowości Zwierzyn na działce nr 37 w celu umożliwienia dojazdu do działki nr 162/2.

Zakres inwestycji obejmuje:

- Rozbiórka i przełożenie fragmentów nawierzchni istniejącego chodnika,
 - Rozbiórka ogrodzenia segmentowego U-12a
 - Wykonanie korytowania wraz z zagęszczeniem podłoża pod projektowany zjazd,
 - Ułożenie krawężników i obrzeży betonowych (patrz rys. 3.1 Detal zjazdu)
 - Ułożenie podbudowy wraz z kostką betonową i kamienną,
 - Wyprofilowanie terenów zielonych i skarp,
 - Wykonanie trawników.
- 1.2. Projekt stanowiący przedmiot niniejszego opracowania obejmuje budowę zjazdu do działki nr 162/2 z drogi wojewódzkiej nr 156.
- 1.3. Na podstawie dokonanej wizji lokalnej terenu przy drodze wojewódzkiej nr 156 będącej tematem zadania projektowego oraz mapy sytuacyjno - wysokościowej przekazanej przez Inwestora, nie stwierdzono elementów zagospodarowania działki, które mogą stwarzać zagrożenie bezpieczeństwa i zdrowia ludzi. Prace ziemne w obszarze istniejącego gazociągu należy wykonywać ręcznie po zgłoszeniu terminu oraz zakresu robót zarządcy sieci.
- 1.4. Budowa zjazdu może stwarzać ryzyko powstania zagrożenia bezpieczeństwa i zdrowia ludzi. Do tych prac należą w szczególności: roboty ziemne, oraz inne roboty rozładunkowe przy istniejącej linii napowietrznej.
- W celu zapewnienia wymaganych warunków bezpieczeństwa i ochrony zdrowia zaleca się: prace ziemne wykonywać w oparciu o postanowienie Polskiej Normy PN/B-06050 „Roboty ziemne budowlane.
- Wszelkie prace budowlane prowadzić w sposób zgodny z postanowieniami przepisów z zakresu Bezpieczeństwa i Higieny Pracy (Rozporządzenie Ministra Pracy i Polityki Socjalnej z dnia 26.09.1997 r. w sprawie ogólnych przepisów bezpieczeństwa i higieny pracy DZ.U. Nr 129 poz. 844 z 1997 r.), a w szczególności:
- zorganizować informacje o wydzieleniu i oznakowaniu miejsca prowadzenia robót budowlanych,
 - stosownie do rodzaju zagrożenia, stanowiska pracy rozmieścić uwzględniając odpowiedni do nich dostęp,
 - ustalić strefy pracy i przemieszczania się maszyn,
 - przestrzegać warunków użytkowania materiałów budowlanych oraz dostępu do nich podczas wykonywania robót budowlanych,
 - utrzymywać we właściwym stanie technicznym instalacje i elementy wyposażenia placu budowy,
 - usuwane odpady i gruz przechowywać w wyznaczonych do tego miejscach,
 - utrzymywać teren budowy w należyłym stanie czystości i porządku,

- przed rozpoczęciem robót budowlanych przygotować i uzgodnić PROJEKTY ORGANIZACJI RUCHU NA CZAS BUDOWY,
- zapewnić środki do informowania pracowników o podejmowanych działaniach dotyczących bezpieczeństwa i ochrony zdrowia.

Uwaga:

Przy prowadzeniu prac ziemnych zastosować środki ostrożności związane z powiązaniem z droga wojewódzką i jej oddziaływaniem na teren przyległy (ruch komunikacyjny). Prace prowadzić przy ścisłym nadzorze Kierownika Budowy, oraz przedstawiciela reprezentującego właściwy organ nadrzędny.

Opracował:





mgr inż. Radosław Ostraszewski
upr. bud. nr LUKG/0024/POOD/04
LBS/BD/2022/05
do projektowania bez ograniczeń
w specjalności drogowej

CZEŚĆ RYSUNKOWA











PLAN ORIENTACYJNY

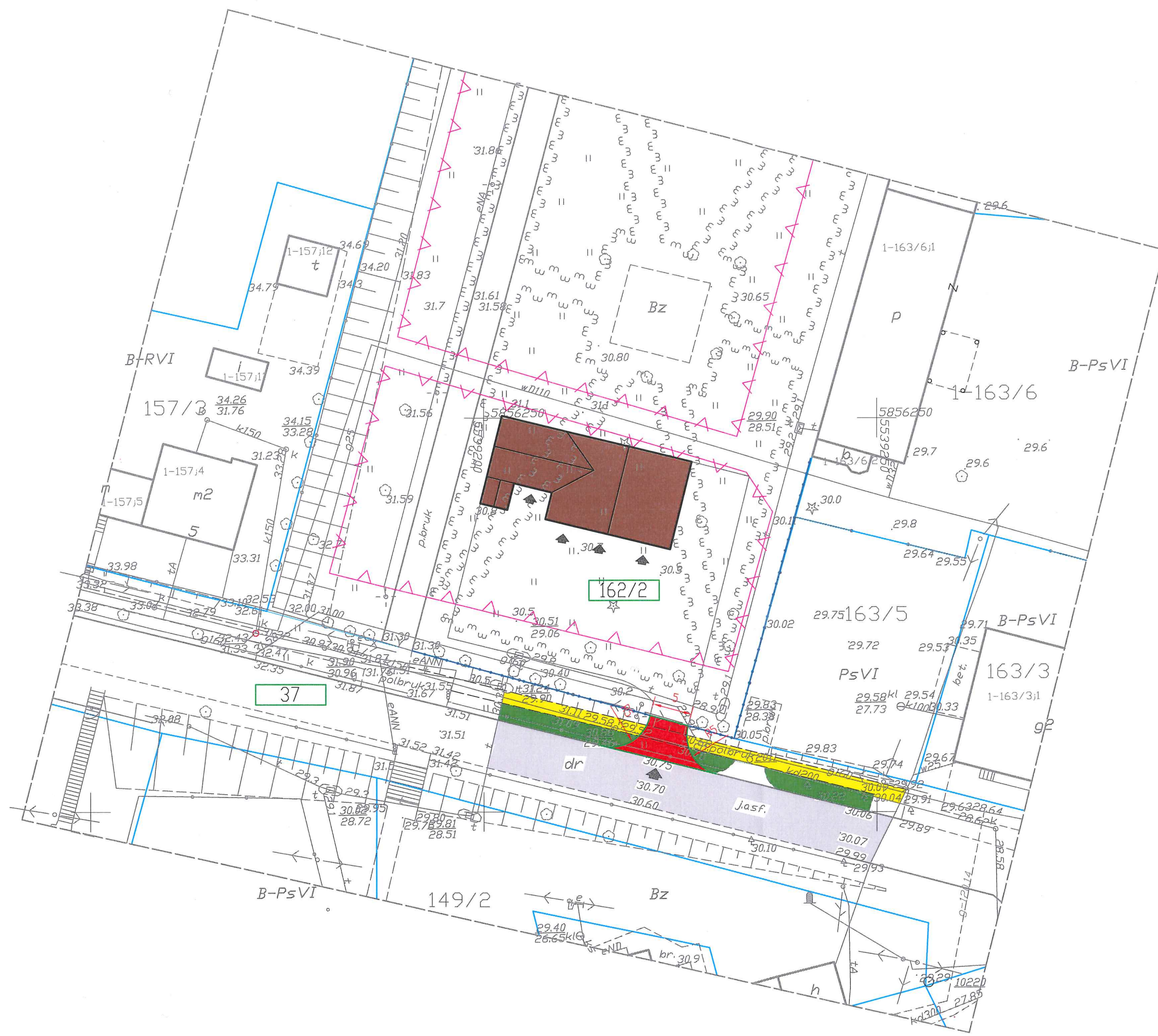
 Obszar opracowania







Potwierdzam zgodność z oryginałem kopii mapy do celów projektowych	
..... data	 podpis
 Jakub Mańdziej 66-500 Strzelce Kraj. ul. Wodociągowa 2B tel. 095 7611 531; 501 035 036 email: biuro@jmprojekt.pl; www.jmprojekt.pl	
Podpis	
Projektant br. drogowa:	
mgr inż. Radosław Ostraszewski Uprawnienia Bud. nr upr. LUKG/0024/POOD/04	
Asystent projektanta:	
inż. Ewa Timoszek	
Obiekt:	Stadium:
Budowa zjazdu publicznego na działkę nr 162/2 w miejscowości Zwierzyn	P.B. P.Z.T.
Branża:	
Adres inwestycji: obręb: Zwierzyn dz. nr 37; 162/2 gm. Zwierzyn	Inwestor: Gmina Zwierzyn ul. Wojska Polskiego 8 66-542 Zwierzyn
Rysunek:	Nr rys.:
Plan orientacyjny	1
Skala: 1:10 000	Miejsce i data: Strzelce Krajeńskie,
Proj. nr:	

Legenda

-  GRANICE NIERUCHOMOŚCI
-  DOJŚCIA I DOJAZDY
-  NIEPRZEKACZALNA LINIA ZABUDOWY
-  POZOSTAŁE LINIE ZABUDOWY
-  PROJEKTOWANE OGRODZENIE POSESJI
-  PROJEKTOWANY ZJAZD Z KOSTKI BETONOWEJ KOLORU CZERWONEGO
-  ISTNIEJĄCY CHODNIK Z KOSTKI BETONOWEJ - DO PRZEŁOŻENIA
-  ISTNIEJĄCA JEZDNIA ASFALTOWA
-  Zielen
-  Działki objęte opracowaniem



Potwierdzam zgodność z oryginałem kopii mapy do celów projektowych		
..... data	 podpis	
 JM PROJEKT	Jakub Mańdzij 66-500 Strzelce Kraj. ul. Włodociągowa 2B tel. 095 7611 531; 501 035 036 email: biuro@jmprojekt.pl; www.jmprojekt.pl	
Projektant br. drogowa: mgr inż. Radosław Ostraszewski Uprawnienia Bud. nr upr. LUKG/0024/POOD/04	Podpis 	
Asystent projektanta inż. Ewa Timoszek		
Obiekt: Budowa zjazdu publicznego na działkę nr 162/2 w miejscowości Zwierzyn	Stadium: P.B. P.Z.T.	
Branża:		
Adres inwestycji: obręb: Zwierzyn dz. nr 37; 162/2 gm. Zwierzyn	Inwestor: Gmina Zwierzyn ul. Wojska Polskiego 8 66-542 Zwierzyn	
Rysunek: Plan sytuacyjny	Nr rys.: 2	
Skala: 1:500	Miejsce i data: Strzelce Krajeńskie, 24.04.2017 r.	Proj. nr.: